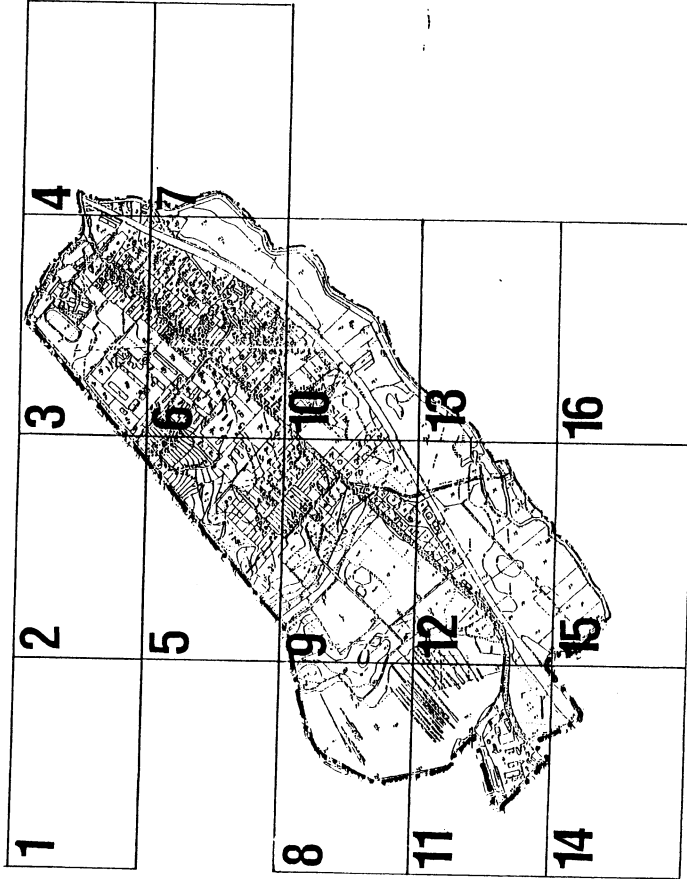


# MIASTO ŚWIDWIN


## Miejscowy plan zagospodarowania przestrzennego

ZALĄCZNIK NR 1  
DO UCHWAŁY NR XXXVIII/292/06  
RADY MIASTA ŚWIDWIN  
z dnia 24.10.2006 r. 2006.rok.s.v.a  
ARK. 1 + 16

ROZKŁAD ARKUSZY



### OBSZAR VII – obręby 013, 015



skala 1 : 2 000


|    |    |    |   |
|----|----|----|---|
| 1  | 2  | 3  | 4 |
| 5  | 6  | 7  |   |
| 8  | 9  | 10 |   |
| 11 | 12 | 13 |   |
| 14 | 15 | 16 |   |

NR GEODEZYJNY

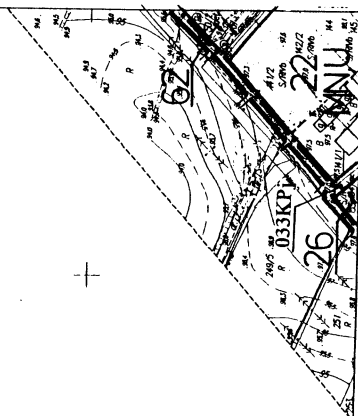

ark. **1**

# MIASTO ŚWIDWIN

## MIEJSCOWY PLAN ZAGOSPODAROWANIA PRZESTRZENNEGO OBSZARU VII



|  |   |   |  |
|--|---|---|--|
|  |   |   |  |
|  | 1 | 2 |  |



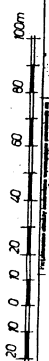
|    |    |    |   |
|----|----|----|---|
| 1  | 2  | 3  | 4 |
| 5  | 6  | 7  |   |
| 8  | 9  | 10 |   |
| 11 | 12 | 13 |   |
| 14 | 15 | 16 |   |

NR. GEODEZYJNY 332.144.221

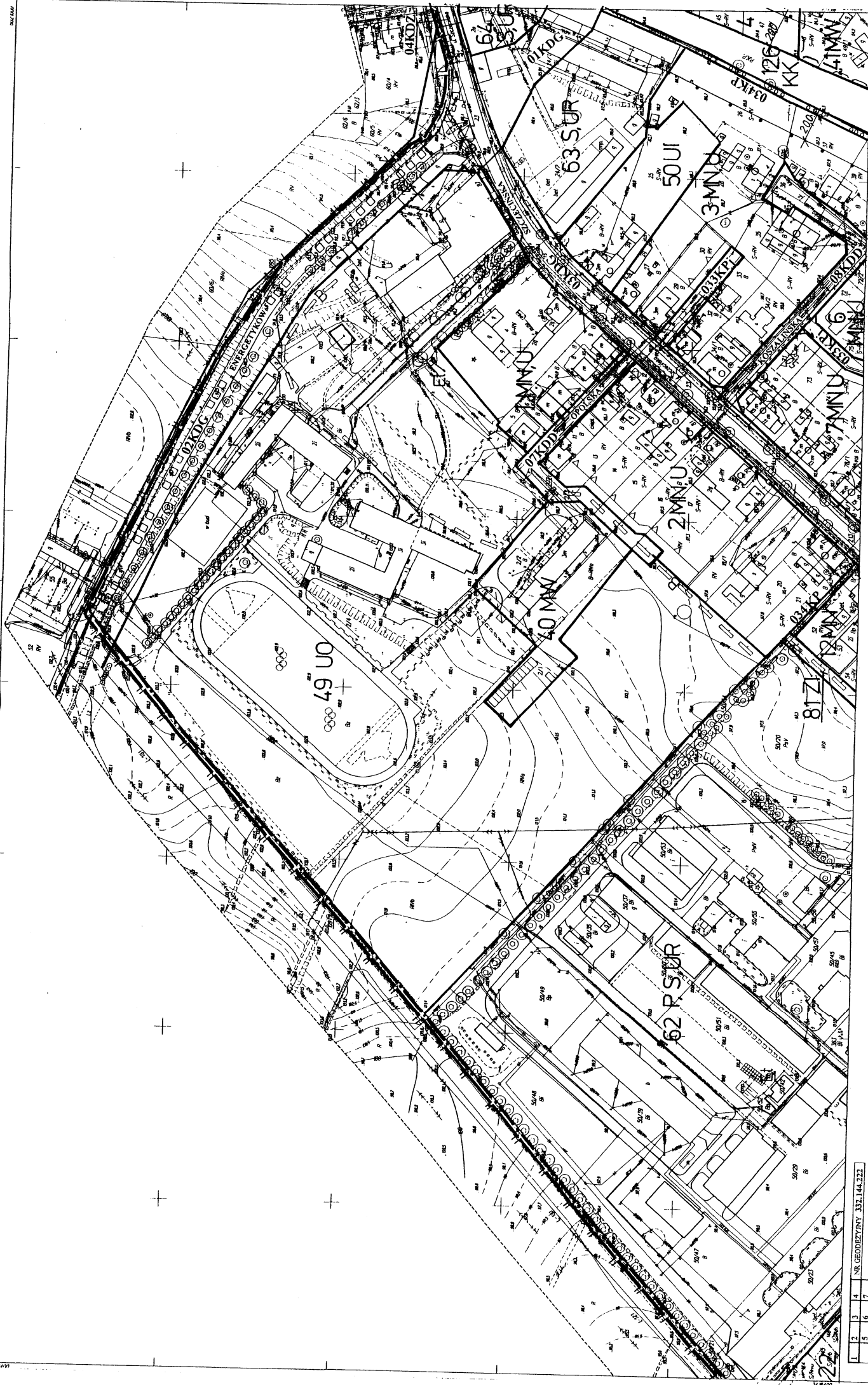
ark. 2

# MIASTO ŚWIDWIN

MIEJSCOWY PLAN ZAGOSPODAROWANIA PRZESTRZENNEGO  
OBSZARU VII



|   |   |   |
|---|---|---|
| 1 | 2 | 3 |
|   |   |   |
|   |   |   |
|   |   |   |
|   |   |   |



ark. 3

# MIASTO ŚWIDWIN

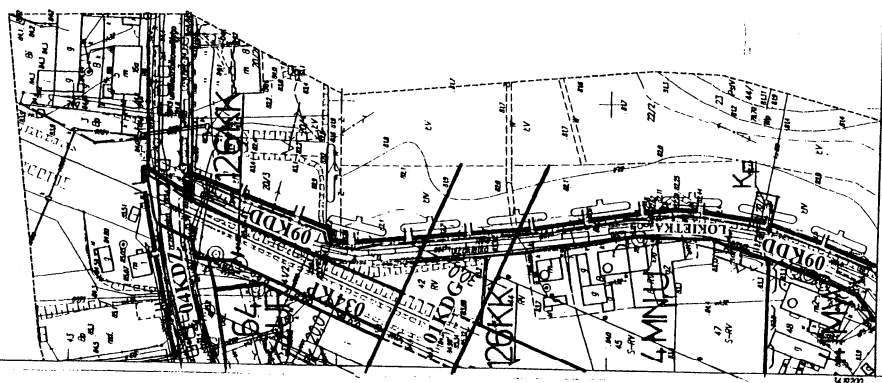

MIEJSKOWY PLAN ZAGOSPODAROWANIA PRZESTRZENNEGO  
 OBSZARU VII

NR GEODEZYJNY 332.144.222

|    |    |    |    |
|----|----|----|----|
| 1  | 2  | 3  | 4  |
| 5  | 6  | 7  | 8  |
| 9  | 10 | 11 | 12 |
| 13 | 14 | 15 | 16 |

|   |   |   |
|---|---|---|
| 2 | 3 | 4 |
| 5 | 6 | 7 |





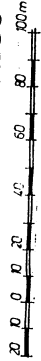
NR GEODEZYJNY 332.144.231

ark. 4

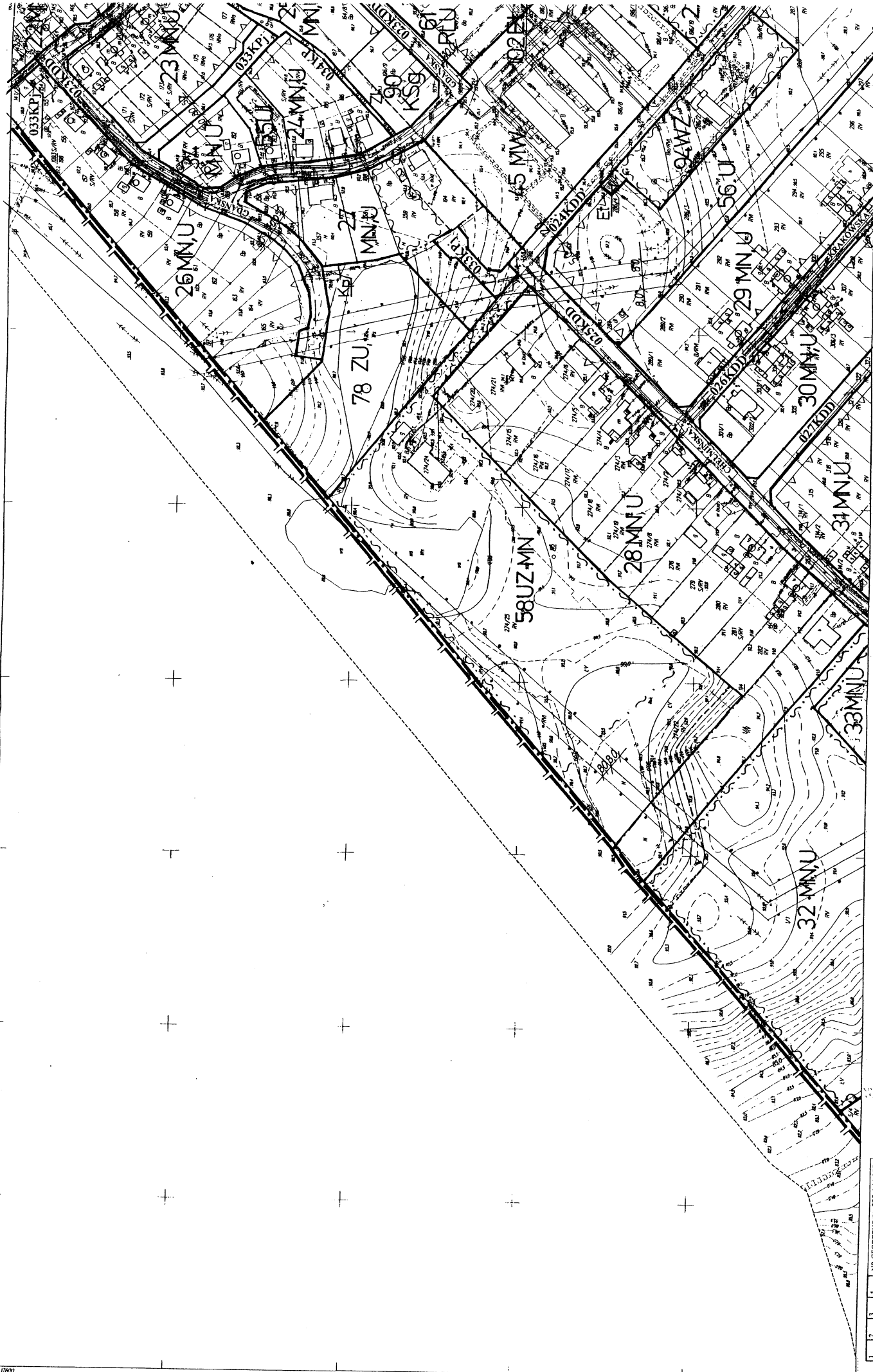
|    |    |    |   |
|----|----|----|---|
| 1  | 2  | 3  | 4 |
| 5  | 6  | 7  |   |
| 8  | 9  | 10 |   |
| 11 | 12 | 13 |   |
| 14 | 15 | 16 |   |

# MIASTO ŚWIDWIN

## MIEJSCOWY PLAN ZAGOSPODAROWANIA PRZESTRZENNEGO OBSZARU VII



|   |   |   |
|---|---|---|
|   |   |   |
| 3 | 4 |   |
|   |   | 7 |



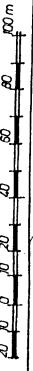
|    |    |    |    |
|----|----|----|----|
| 1  | 2  | 3  | 4  |
| 5  | 6  | 7  | 8  |
| 9  | 10 | 11 | 12 |
| 13 | 14 | 15 | 16 |

NK GEODEZYJNY 352.144.273

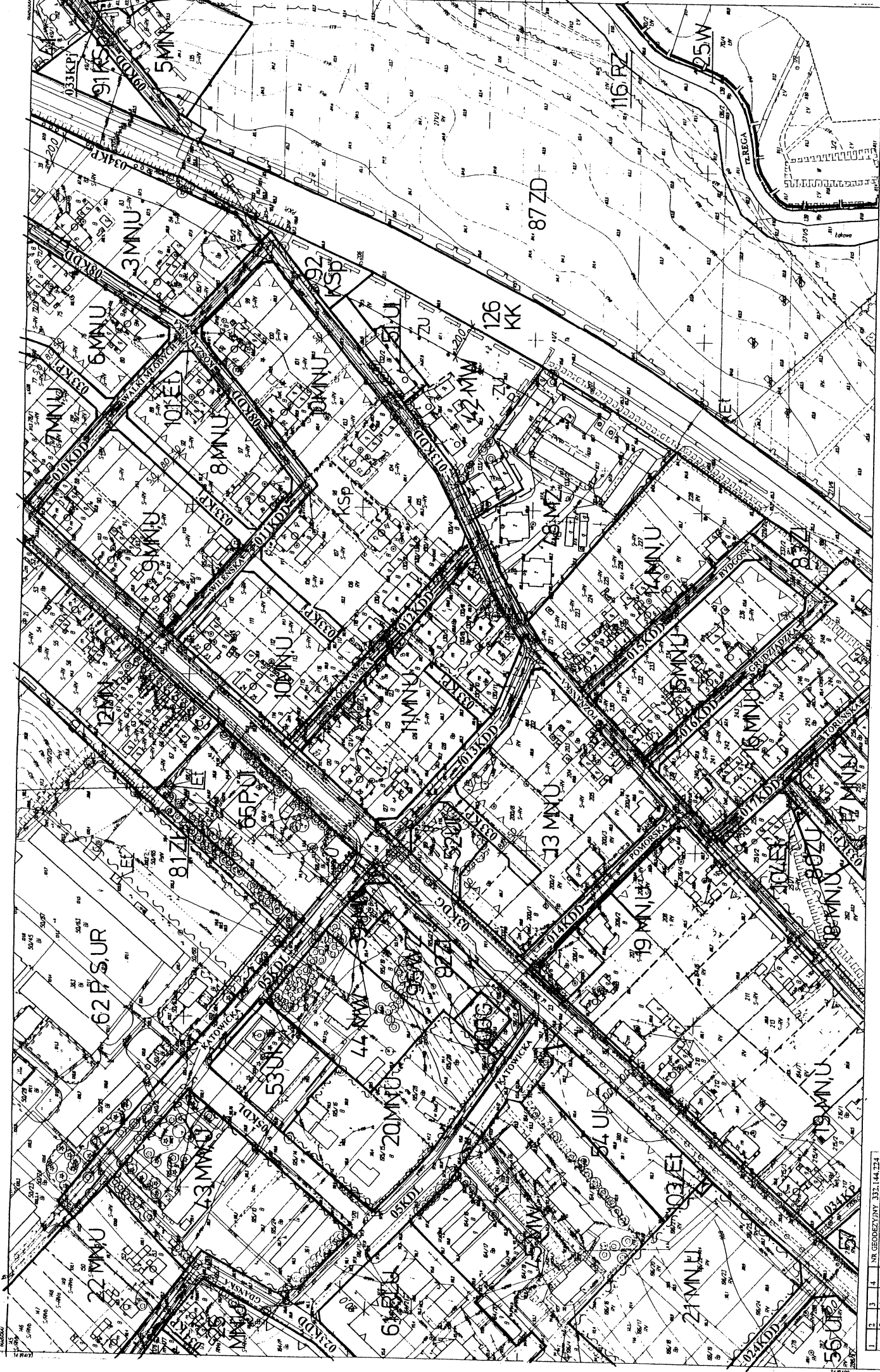
ark. 5

# MIASTO ŚWIDWIN

## MIEJSKOWY PLAN ZAGOSPODAROWANIA PRZESTRZENNEGO OBSZARU VII



|   |   |   |
|---|---|---|
| 2 | 5 | 6 |
| 9 |   |   |



MIĘSCOWY PLAN ZAGOSPODAROWANIA PRZESTRZENNEGO  
 OBSZARU VII

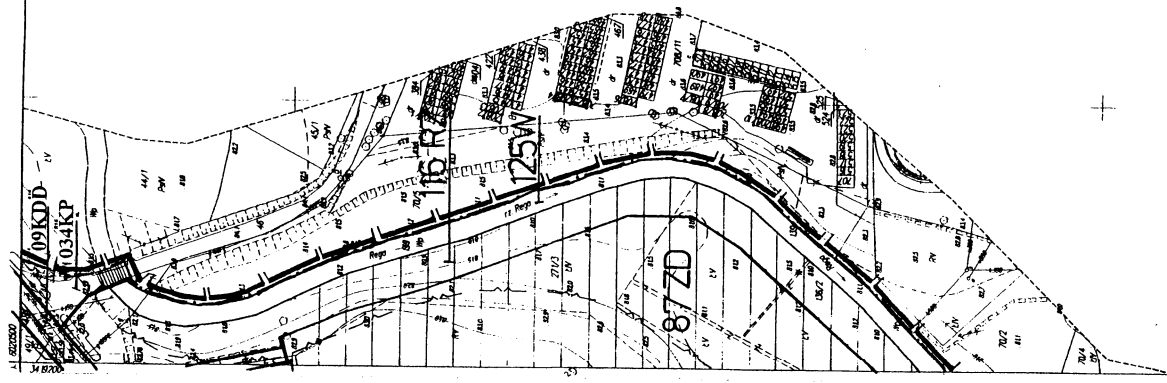
MIASTO ŚWIDWIN

ark. 6

|    |
|----|
| 3  |
| 5  |
| 6  |
| 7  |
| 10 |

NR GEODEZYJNY 332.144.124

|    |    |    |   |
|----|----|----|---|
| 1  | 2  | 3  | 4 |
| 5  | 6  | 7  |   |
| 8  | 9  | 10 |   |
| 11 | 12 | 13 |   |
| 14 | 15 | 16 |   |



|    |    |    |   |
|----|----|----|---|
| 1  | 2  | 3  | 4 |
| 5  | 6  | 7  |   |
| 8  | 9  | 10 |   |
| 11 | 12 | 13 |   |
| 14 | 15 | 16 |   |

NR GEODEZYJNY 332.144.233

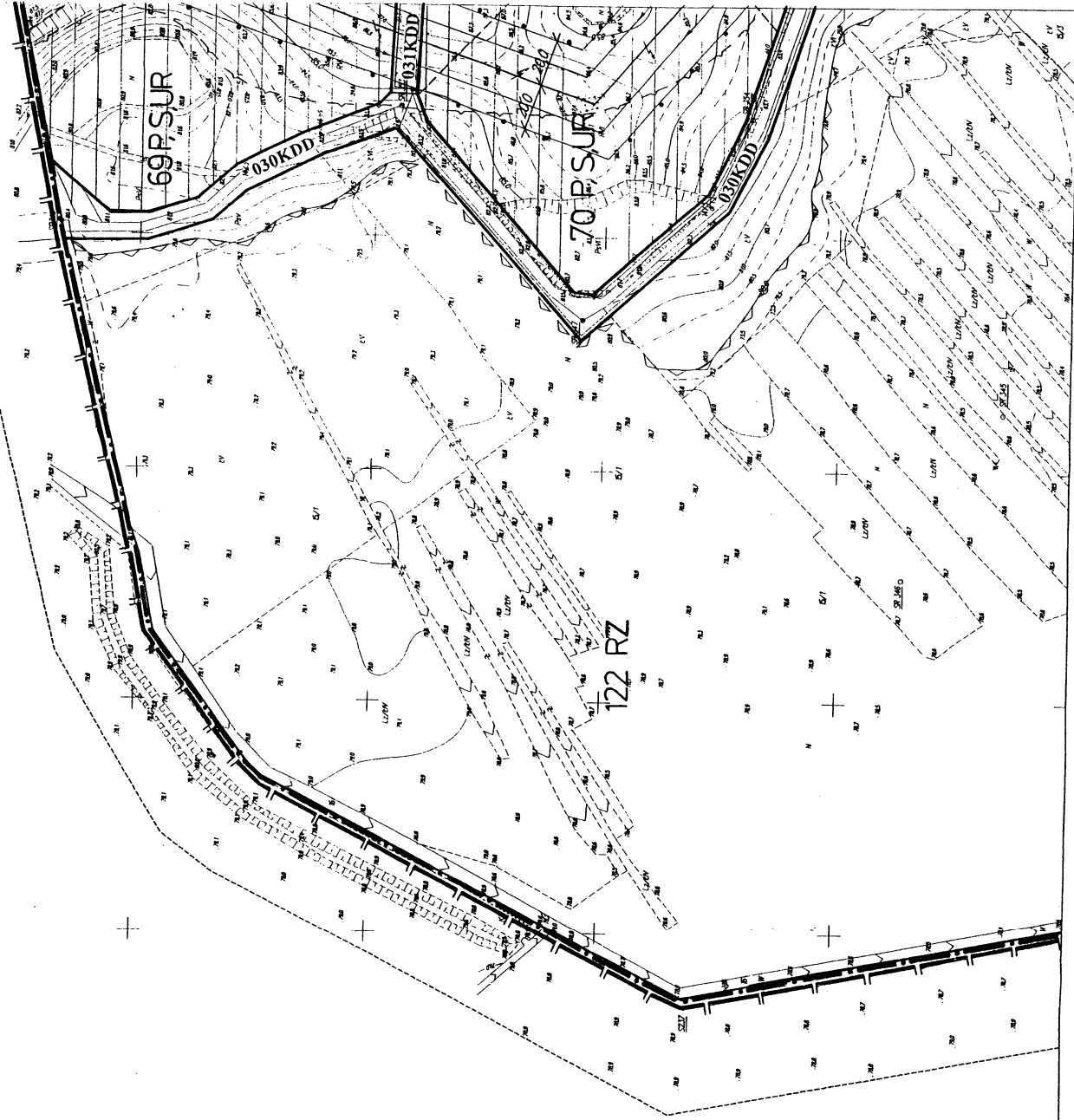
ark. 7

# MIASTO ŚWIDWIN

MIEJSCOWY PLAN ZAGOSPODAROWANIA PRZESTRZENNEGO  
OBSZARU VII



|   |   |
|---|---|
| 4 |   |
| 6 | 7 |



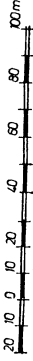
NR GEODEZYJNY 332.332-012

|    |    |    |   |
|----|----|----|---|
| 1  | 2  | 3  | 4 |
| 5  | 6  | 7  |   |
| 8  | 9  | 10 |   |
| 11 | 12 | 13 |   |
| 14 | 15 | 16 |   |

ark. 8

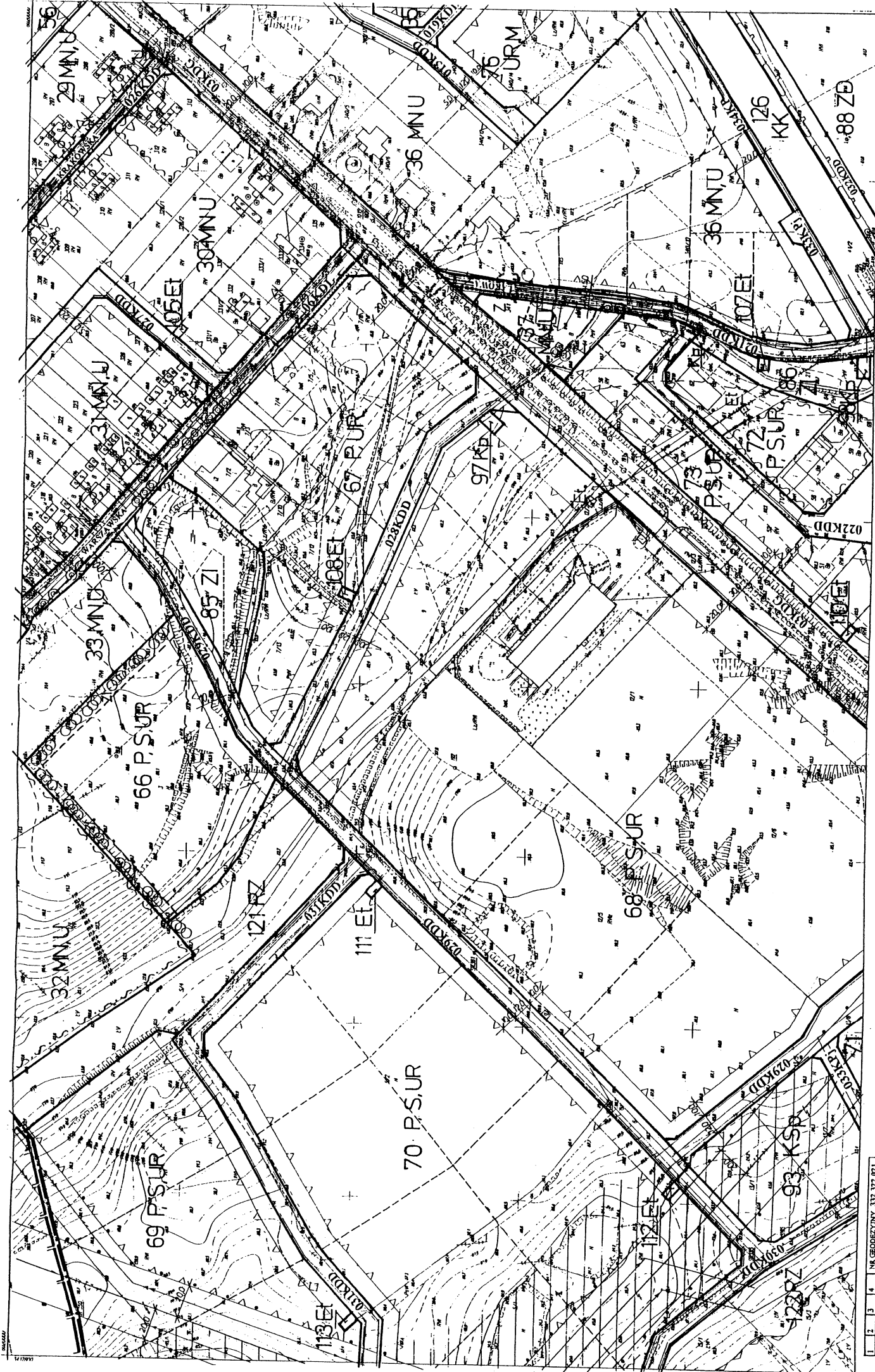
# MIASTO ŚWIDWIN

## MIEJSOWY PLAN ZAGOSPODAROWANIA PRZESTRZENNEGO OBSZARU VII



|    |   |
|----|---|
| 8  | 9 |
| 11 |   |





|    |
|----|
| 5  |
| 8  |
| 9  |
| 10 |
| 12 |

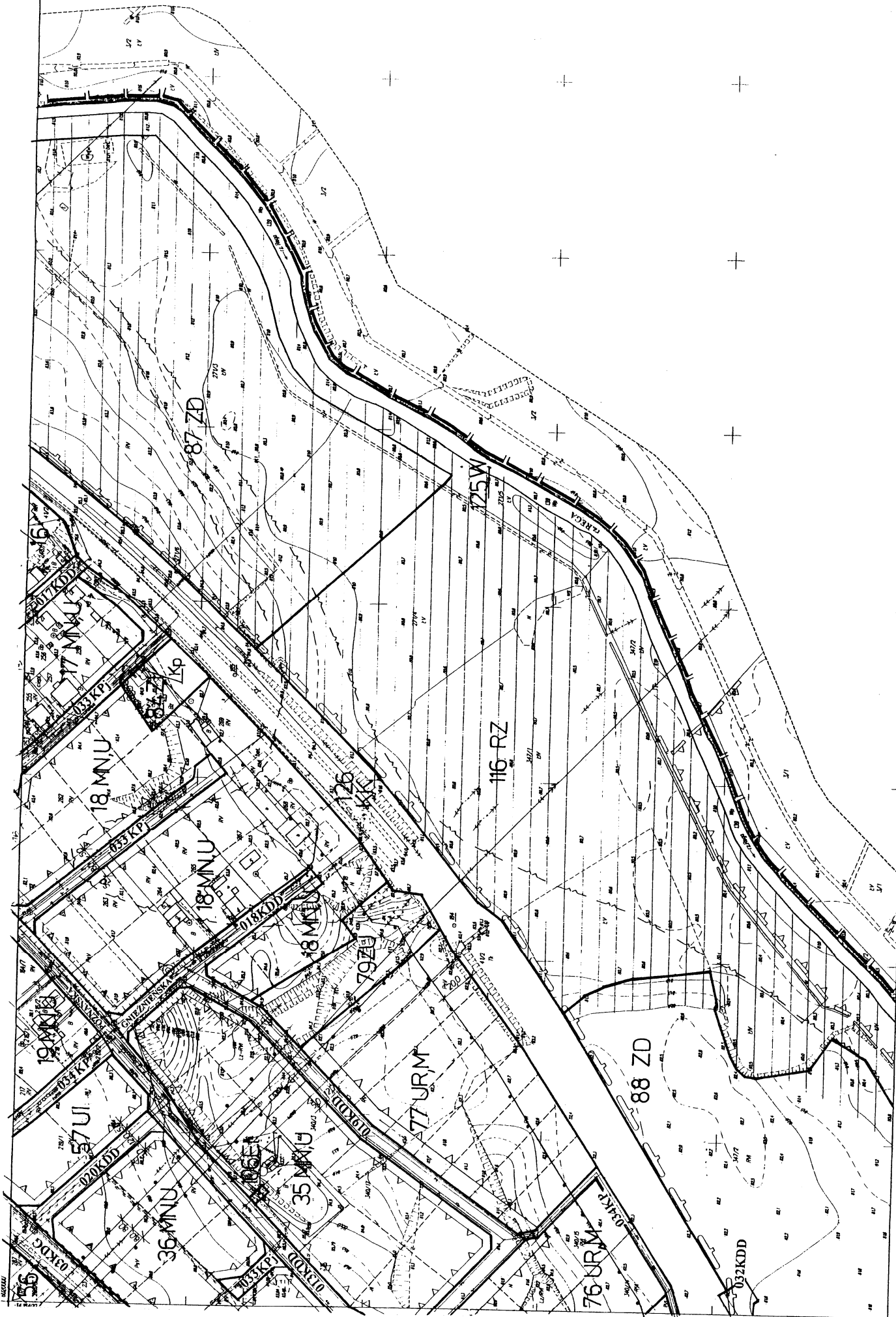
MIĘSCOWY PLAN ZAGOSPODAROWANIA PRZESTRZENNEGO  
 OBSZARU VII

# MIASTO ŚWIDWIN

ark. 9

|    |    |    |    |    |    |    |
|----|----|----|----|----|----|----|
| 1  | 2  | 3  | 4  | 5  | 6  | 7  |
| 8  | 9  | 10 | 11 | 12 | 13 | 14 |
| 15 | 16 |    |    |    |    |    |

NK GEODEZYJNY 132.3124.021



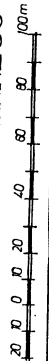
NR GOSDĘTNY 352.372.072

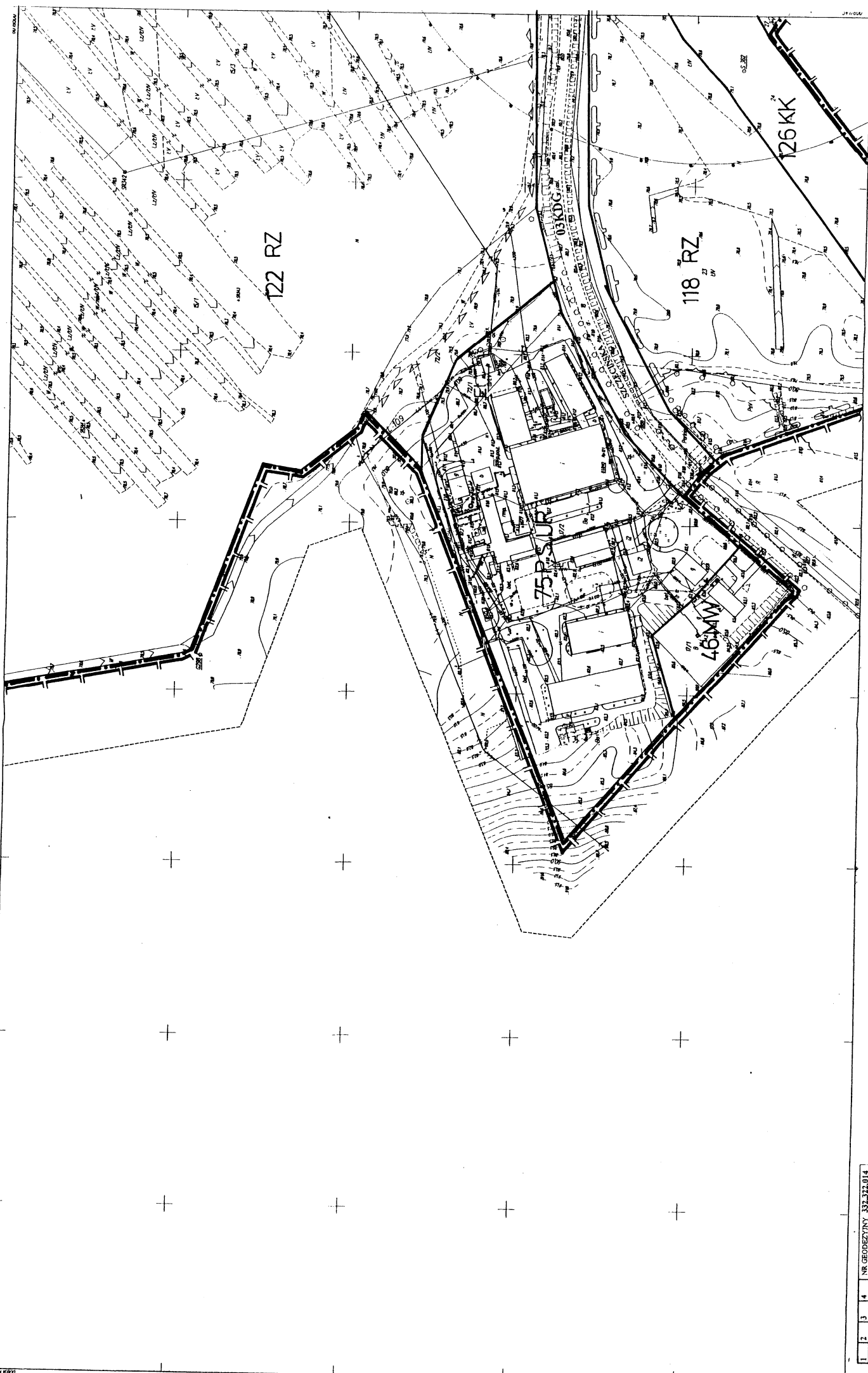
|    |    |    |    |
|----|----|----|----|
| 1  | 2  | 3  | 4  |
| 5  | 6  | 7  | 8  |
| 9  | 10 | 11 | 12 |
| 13 | 14 | 15 | 16 |

**MIASTO ŚWIDWIN**

**MIEJSCOWY PLAN ZAGOSPODAROWANIA PRZESTRZENNEGO  
OBSZARU VII**

|   |    |    |
|---|----|----|
| 6 |    |    |
| 9 | 10 |    |
|   |    | 13 |





|    |    |    |   |
|----|----|----|---|
| 1  | 2  | 3  | 4 |
| 5  | 6  | 7  |   |
| 8  | 9  | 10 |   |
| 11 | 12 | 13 |   |
| 14 | 15 | 16 |   |

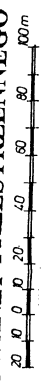
NR GEODEZYJNY 332.372.014

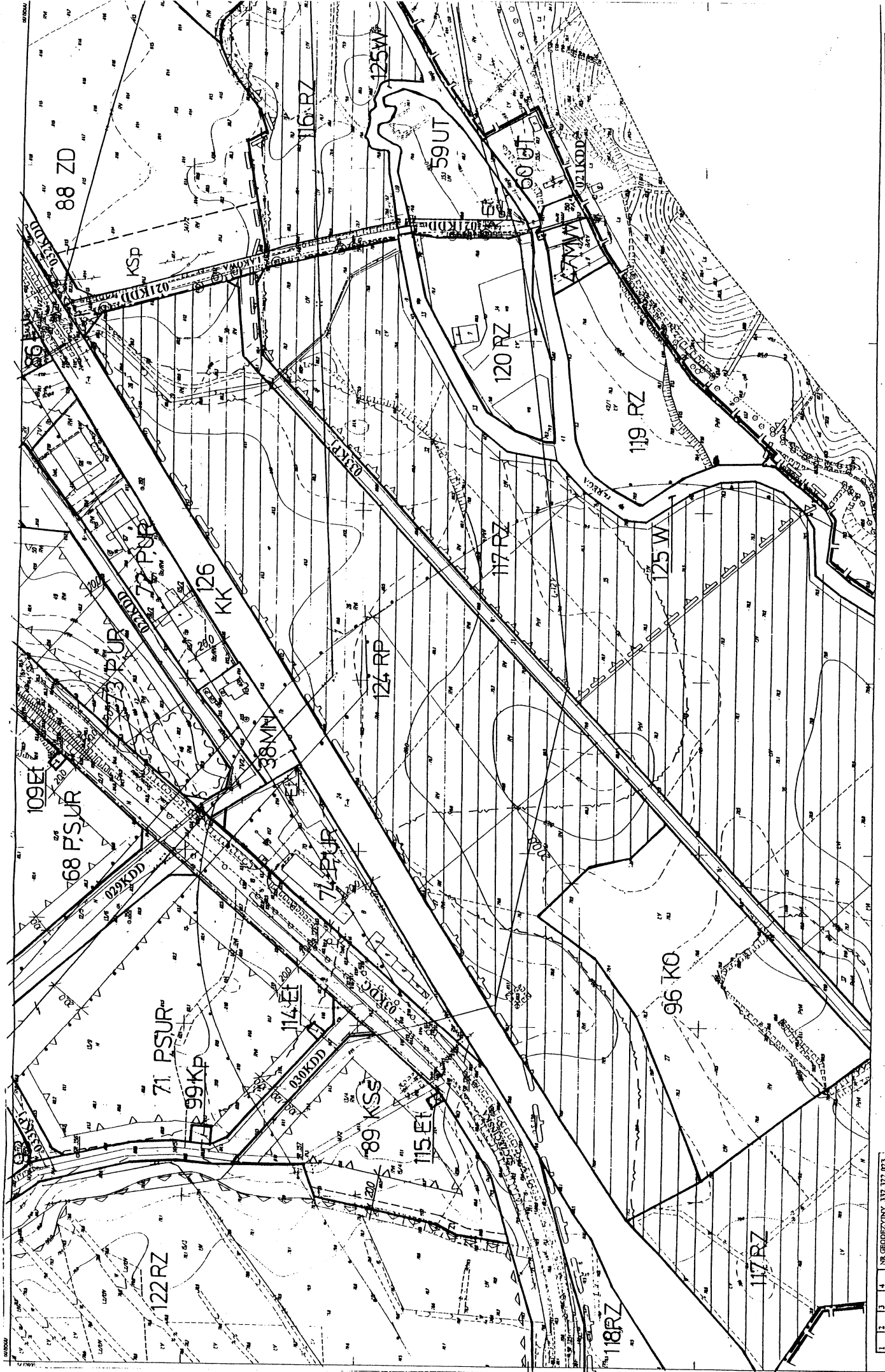
ark. **11**

# MIASTO ŚWIDWIN

MIEJSKOWY PLAN ZAGOSPODAROWANIA PRZESTRZENNEGO  
OBSZARU VII

|    |    |  |
|----|----|--|
| 8  |    |  |
| 11 | 12 |  |
| 14 |    |  |





|    |
|----|
| 9  |
| 11 |
| 12 |
| 13 |
| 15 |

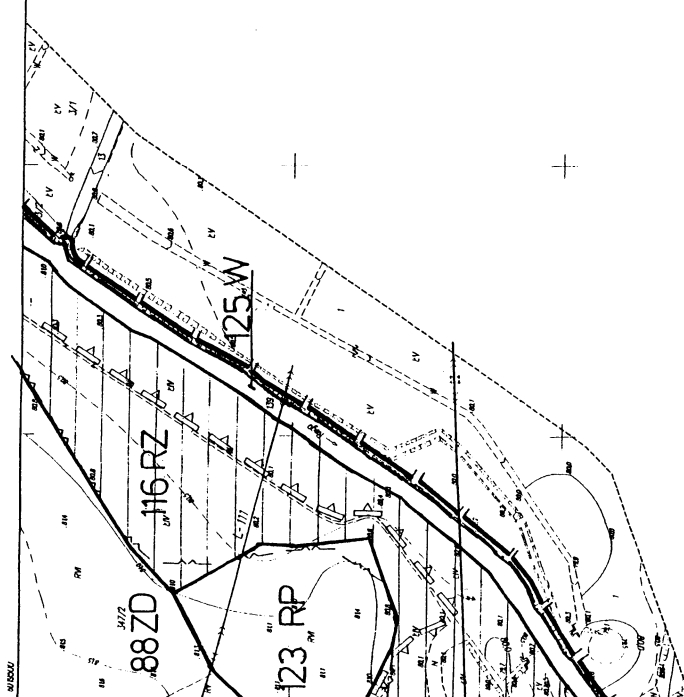
MIEJSCOWY PLAN ZAGOSPODAROWANIA PRZESTRZENNEGO  
 OBSZARU VII

NR. GEODEZYJNY 332.324.023

|    |    |    |    |    |    |    |
|----|----|----|----|----|----|----|
| 1  | 2  | 3  | 4  | 5  | 6  | 7  |
| 8  | 9  | 10 | 11 | 12 | 13 | 14 |
| 15 | 16 |    |    |    |    |    |

# MIASTO ŚWIDWIN

ark. 12



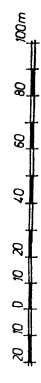
|    |    |    |   |
|----|----|----|---|
| 1  | 2  | 3  | 4 |
| 8  | 9  | 10 |   |
| 11 | 12 | 13 |   |
| 14 | 15 | 16 |   |

NR GEODEZYJNY 332.372.024


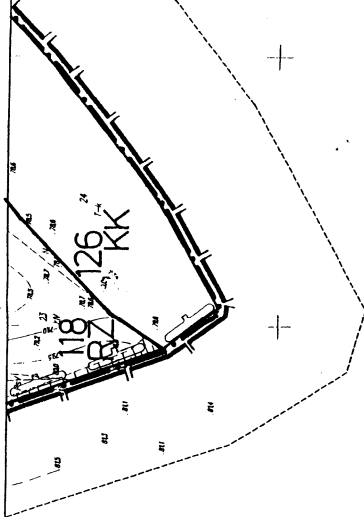
ark. 13

# MIASTO ŚWIDWIN

MIEJSCOWY PLAN ZAGOSPODAROWANIA PRZESTRZENNEGO  
OBSZARU VII



|  |    |    |
|--|----|----|
|  | 10 |    |
|  | 12 | 13 |
|  |    | 16 |



|    |    |    |   |
|----|----|----|---|
| 1  | 2  | 3  | 4 |
| 5  | 6  | 7  |   |
| 8  | 9  | 10 |   |
| 11 | 12 | 13 |   |
| 14 | 15 | 16 |   |

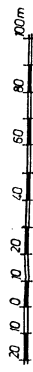
NR GEODEZYJNY 332.322.062

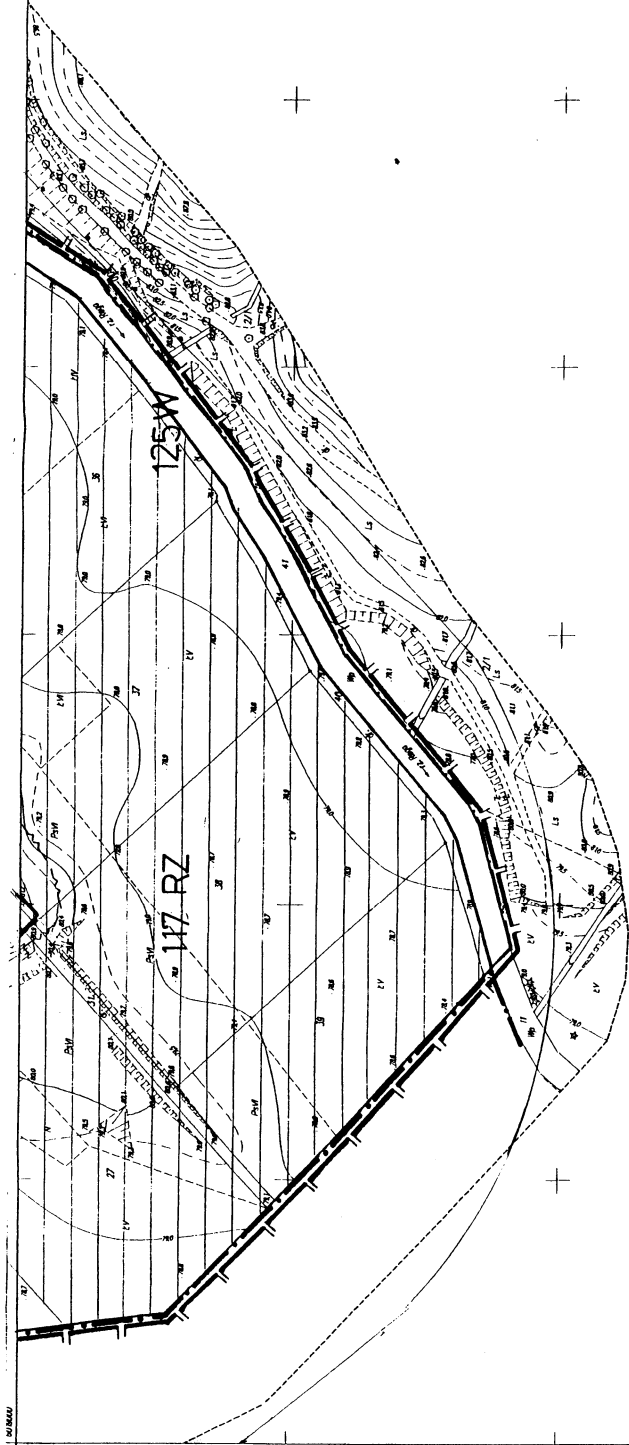
ark. 14

# MIASTO ŚWIDWIN

## MIEJSCOWY PLAN ZAGOSPODAROWANIA PRZESTRZENNEGO OBSZARU VII

|    |    |
|----|----|
| 11 |    |
| 14 | 15 |





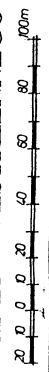
|    |    |    |   |
|----|----|----|---|
| 1  | 2  | 3  | 4 |
| 5  | 6  | 7  |   |
| 8  | 9  | 10 |   |
| 11 | 12 | 13 |   |
| 14 | 15 | 16 |   |

NR GEODEZYJNY 332.322.071

ark. 15

# MIASTO ŚWIDWIN

MIEJSCOWY PLAN ZAGOSPODAROWANIA PRZESTRZENNEGO  
OBSZARU VII



|    |       |
|----|-------|
| 12 |       |
| 14 | 15 16 |

# OZNACZENIA

|  |   |
|--|---|
|  | GRANICA OBSZARU OPRACOWANIA   |
|  | GRANICA MIASTA  |
|  | GRANICA OBRĘBU  |
|  | LINIE ROZGRANICZAJĄCE TERENY O RÓŻNYCH FUNKCJACH                    |
|  | LINIE POZIAMU WEWNĘTRZNEGO  |
|  | OBOWIĄZUJĄCA LINIA ZABUDOWY   |
|  | NIEPRZEKRACZAJĄCA LINIA ZABUDOWY                                    |
|  | STREFA ZAGROZENIA POWODZIA  |
|  | TERENY WYSTĘPOWANIA WOD GRUNTOWYCH POWYŻEJ 2,0 m p.p.l.             |
|  | TERENY OBJEKTU PROJEKTEM REWITALIZACJI                              |
|  | OBSZARY I OBJEKTY OBJEKTU OCHRONA STREFY WOKÓŁ OBJEKTU: UCIĄŻLIWEGO |
|  | TERENY OBJEKTU PROJEKTEM REWITALIZACJI                              |
|  | STREFA OCHRONY KONSERWATORSKIEJ „B” PROJEKTOWANA                    |
|  | OBJEKTY ZABYTKOWE W EVIDENCJI KONSERWATORSKIEJ                      |
|  | ZABEZPIECZENIA PRZYDROŻNE, SKLIPSKA ZIELENI                         |
|  | PROJEKTOWANY OBSZAR CHRONIONEGO KRAJOBRAZU „DOLINA RZĘKI REGI”      |
|  | PROJEKTOWANY ZESPÓŁ PRZYRODNICZO - KRAJOBRAZOWY „BUKOWIEC”          |
|  | UŻYTEK EKOLOGICZNY  |
|  | TERENY DO ZMELIOROWANIA   |

|  |  |
|--|--|
|  | UŻYTKOWANIE TERENU   |
|  | NR USTALEN PLANU   |
|  | TERENY OBJEKTU ZMIANA PLANU WIG USTALEN § 15                               |
|  | TERENY OBJEKTU WYDANYMI DECYZJAMI  |
|  | TERENY ZABUDOWY MIESZKANIOWEJ  |
|  | MIN TERENY ZABUDOWY MIESZKANIOWEJ WIEJ JEDNORODZINNEJ                      |
|  | MN,U TERENY ZABUDOWY MIESZKANIOWEJ WIEJ JEDNORODZINNEJ Z USŁUGAMI          |
|  | MW TERENY ZABUDOWY MIESZKANIOWEJ WIEJ WIELORODZINNEJ                       |
|  | MW,U TERENY ZABUDOWY MIESZKANIOWEJ WIEJ WIELORODZINNEJ Z USŁUGAMI          |
|  | MZ TERENY ZABUDOWY MIESZKANIOWEJ WIEJ WIELORODZINNEJ ROTACYJNEJ Z USŁUGAMI |
|  | TERENY USŁUG NIEUCIĄŻLIWYCH  |
|  | UO TERENY USŁUG OSWIATY  |
|  | UZ TERENY USŁUG ZDROWIA - REHABILITACYJNEGO                                |
|  | UT TERENY USŁUG REKREACYJNYCH  |
|  | UJ TERENY USŁUG INNYCH (baseny, gastronomia, usługi bytowe...)             |
|  | RLU TERENY USŁUG OBSŁUGI LEŚNICTWA   |
|  | UR,M TERENY DZIAŁALNOŚCI PRODUKCYJNEJ                                      |
|  | UR TERENY ZABUDOWY RZEMIEŚNICZEJ Z MIESZKANIAMI                            |
|  | UR TERENY USŁUG RZEMIOSŁA  |
|  | P TERENY DZIAŁALNOŚCI PRODUKCYJNEJ   |
|  | S TERENY MAGAZYNOWE SKŁADOWE   |

|  |   |
|--|---|
|  | TERENY ZIELENI                            |
|  | ZI TERENY ZIELENI IZOLACYJNEJ             |
|  | ZU TERENY ZIELENI URZĄDZONEJ              |
|  | TERENY UŻYTKOWANE ROLNICZO I WODY OTWARTE |
|  | RZ TERENY TRWAŁYCH UŻYTKÓW ZIEŁONYCH      |
|  | RP TERENY ROLNICZE Z ZAKAZEM ZABUDOWY     |
|  | ZD TERENY OGRODÓW DZIAŁKOWYCH             |
|  | W TERENY WÓD OTWARTYCH                    |
|  | TERENY URZĄDZEŃ TRANSPORTU SAMOCHODOWEGO  |
|  | KSS TERENY STACJI PALIW                   |
|  | KSP TERENY PARKINGÓW                      |
|  | KSq TERENY GARAŻY                         |
|  | TERENY KOMUNIKACJI                        |
|  | KDG ULICA GŁÓWNA                          |
|  | KDZ ULICA ZBIORCZA                        |
|  | KDL ULICA LOKALNA                         |
|  | KDD ULICA DOŁĄDZOWA                       |
|  | KPj CIĄGI PIESZO - JEZDNE                 |
|  | KP CIĄGI PIESZE                           |
|  | □□□ TRASA ROWEROWA KRAJOWA                |
|  | KK TERENY KOLEJOWE - ZAMKNIĘTE            |

|  |   |
|--|---|
|  | TERENY INFRASTRUKTURY TECHNICZNEJ                                 |
|  | WZ TERENY URZĄDZEŃ ZAOPATRZENIA W WODĘ                            |
|  | — — — SIEĆ WODOCIĄGOWA  |
|  | KO TERENY URZĄDZEŃ KANALIZACJI: OCZYSZCZAJĄCA ŚCIEKÓW             |
|  | Kp TERENY URZĄDZEŃ KANALIZACJI: PRZEPOMPOWNIA ŚCIEKÓW             |
|  | — — — SIEĆ KANALIZACYJJI SANITARNEJ                               |
|  | — — — SIEĆ KANALIZACYJJI DESZCZOWEJ                               |
|  | Et TERENY URZĄDZEŃ ELEKTROENERGETYCZNYCH: STACJE TRANSFORMATOROWE |
|  | — — — LINIA ELEKTROENERGETYCZNA NAPONIETRZNA WN:                  |
|  | — — — LINIA ELEKTROENERGETYCZNA SN NAPONIETRZNA, KABLOWA          |
|  | G TERENY URZĄDZEŃ GAZOWNICZYCH: STACJA REDUKCYJNO - POMIAROWA II  |
|  | — — — GAZOCIĄG ŚREDNIEGO CIŚNIENIA GZ-50                          |
|  | — — — SIEĆ TELEFONICZNA   |

|    |    |    |   |
|----|----|----|---|
| 1  | 2  | 3  | 4 |
| 5  | 6  | 7  |   |
| 8  | 9  | 10 |   |
| 11 | 12 | 13 |   |
| 14 | 15 | 16 |   |

NR GEODEZYJNY

ark. 16

MIASTO ŚWIDWIN

MIEJSKOWY PLAN ZAGOSPODAROWANIA PRZESTRZENNEGO  
OBSZARU VII



|    |    |
|----|----|
| 13 |    |
| 15 | 16 |