

020 KDD

29 MN U

01 KDG1

39 MN U

US/Z1

61 MW U

MICKIEWICZA

026 KDD

026 KDD

60 MW U

026 KDD

62 MW U

70 MN U

026 KDD

05 KDD

59 MW U

034 KP

58 MW U

139 ET

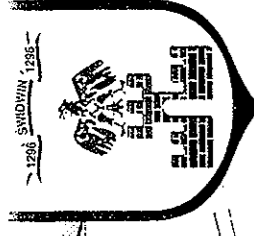
KD1

WOLSKA POLSKIEGO

032 KDD

URZAD MIAS A SWIDWIN


032 KDD



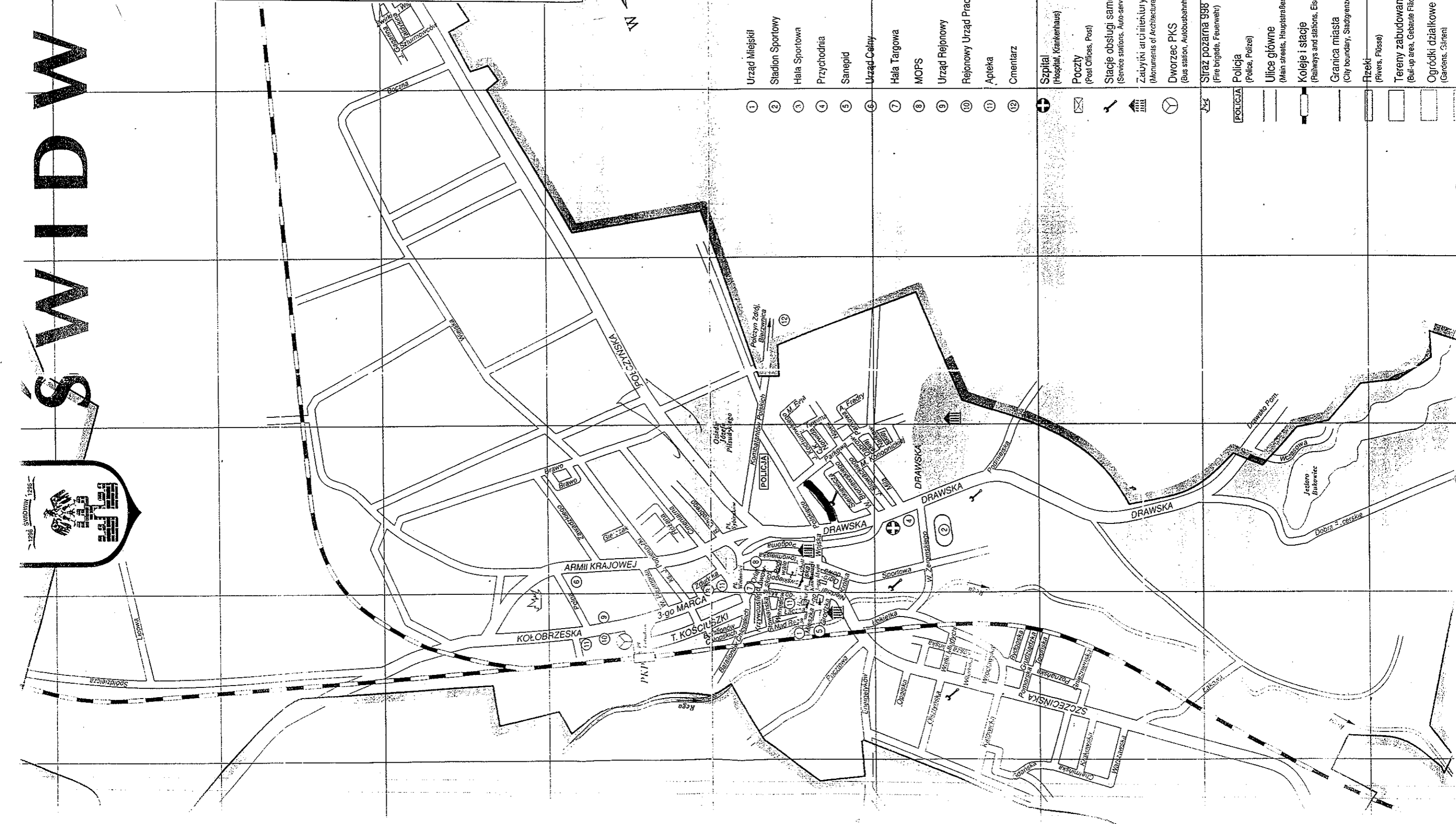
SWIDWIN

PROJEKT BUDOWLANY I WYKONAWCZY
Urząd Miasta w Swidwinie
Tytuł: Plan orientacyjny

Nazwa: **PROJEKT BUDOWLANY I WYKONAWCZY**
Inwestor: **Urząd Miasta w Swidwinie**
Tytuł: **Plan orientacyjny**
Opracował: **Zbigniew Narczyk**
Branża: **drogowa**
Skala: **1: 50000**
Rysunek: **nr 1**
Data: **maj 2006r.**



- 1 Urząd Miejski
- 2 Stadion Sportowy
- 3 Hala Sportowa
- 4 Przyschodnia
- 5 Sanepid
- 6 Urząd Celny
- 7 Hala Targowa
- 8 MOPS
- 9 Urząd Rejonowy
- 10 Rejonowy Urząd Pracy
- 11 Apteka
- 12 Cmentarz
- ⊕ Szpital (Hospital, Krankenhaus)
- ✉ Poczty (Post Offices, Post)
- 🚗 Stacje obsługi samochodów (Service stations, Auto-service)
- 🏛️ Zabytki architektury (Monuments of Architecture, Architekturdenkmal)
- 🚌 Dworzec PKS (Bus station, Autobusbahnhof)
- 🚒 Straż pożarna 998 (Fire brigade, Feuerwehr)
- POLICJA (Police, Polizei)
- 🏘️ Ulice główne (Main streets, Hauptstraßen)
- 🚆 Koleje i stacje (Railways and stations, Eisenbahnen und Bahnhöfe)
- 🏞️ Granica miasta (City boundary, Stadtgrenzen)
- 🌊 Rzeki (Rivers, Flüsse)
- 🏡 Tereny zabudowane (Built-up area, Gebaute Fläche)
- 🌳 Ogródki działkowe (Gardens, Gärten)



PROJEKTOWANIE DRÓG
Mieczysław Suchecki
ul. N. 2210/2118/86

Stwierdzam zgodność z oryginałem

[Signature]

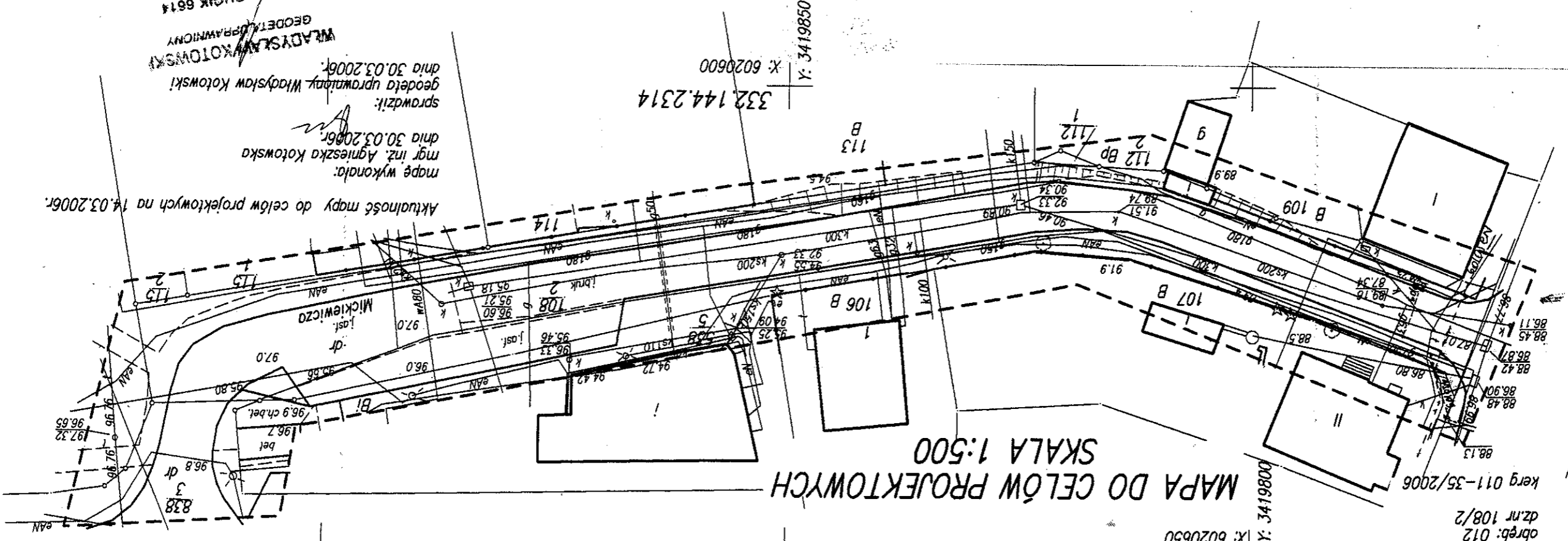
Upr. Bud. Nr 80/74
MIP 6791
75-247 K O S Z A
ul. Bosmiska 25A/7, tel. 341 98 50

WŁADYSŁAW KOTOWSKI
GEODETA DOPRAWNIONY
MR REL. GUGIK 6614

mapę wykonała:
mgr inż. Agnieszka Kotowska
dnia 30.03.2006r.

sprawił:
geodeta uprawiony Władysław Kotowski
dnia 30.03.2006r.

Aktualność mapy do celów projektowych na 14.03.2006r.



woj.: zachodniopomorskie
powiat: świdwiński
j.w.: SWIDWIN
obręb: 012
dz.nr 108/2
Kerg 011-35/2006

X: 6020650
Y: 3419800

MAPA DO CELÓW PROJEKTOWYCH
SKALA 1:500

Mie wykuczo się istnienie w terenie innych
nie wykazanych na niniejszej mapie urządzeń
podziemnych, które nie były zgruzowane do
wymiarów, które miały być, jak jest mowa
w niniejszym projekcie, w istniejących brzożach.

W obszarze objętym opracowaniem
mapa zawiera usytuowanie wszystkich
ważnych projektowanych sieci uzbrojenia
terenów.

SWIDWIN 03 KWI. 2006
Miejscowość, data, imię i nazwisko, stanowisko, podpis

mgr inż. Ireneusz Teska
Kierownik Referatu Geodezji

STAROSTA ŚWIDWIŃSKI
Starostwo Powiatowe w Świdwinie
Wydział Geodezji i Gospodarki Nieruchomościami

Zgodnie z art. 18 ustawy z dnia 17.05.1999r.
Prawo geodezyjne i kartograficzne (tj. Dz.U.2000r.
Nr 100, poz. 1086, z późn. zm) rozpowszechnianie
rozporządzenie oraz reprodukcowanie w celu
rozpoznawania i odtworzenia niniejszej mapy
wymaga zezwolenia Starosty.

03 KWI. 2006 up. STAROSTY
podpis

STAROSTA ŚWIDWIŃSKI
Starostwo Powiatowe w Świdwinie
Wydział Geodezji i Gospodarki Nieruchomościami

01-03-06
011-35106

m. Świdwin
obr. 012

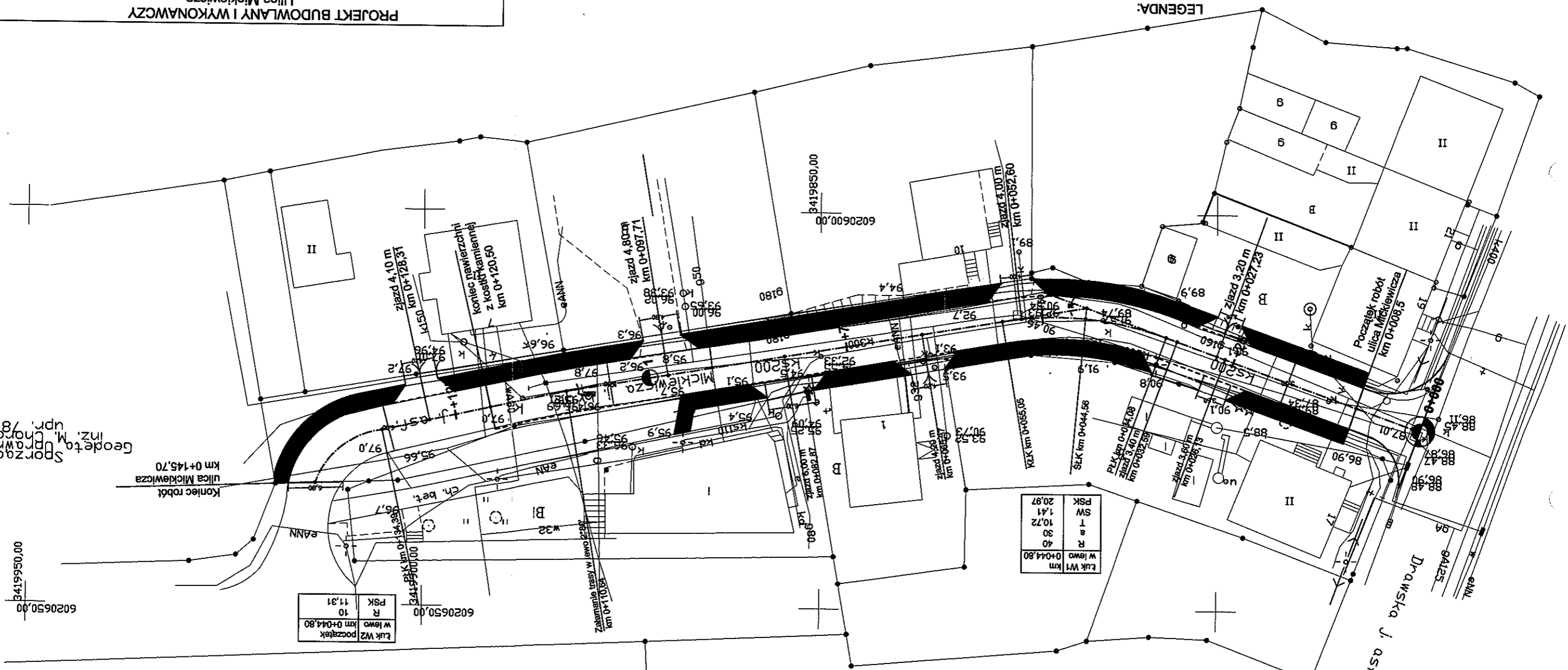
MAPA SYTUACYJNO WYSOKOŚCIOWA

Skala 1:500

332.144.231.4

Wykonana technika cyfrowa przez Geodeta Uprawnionego Inż. M. Choroba
Wykorzystano arkusz mapy 332.144.231.4

Aktualność mapy do celów projektowych na dzień 21.03.2006 r.



LEGENDA:

[Symbol: Krawężnik kamienny 25x15 cm wystający]	KRAWĘŻNIK KAMIENNY 25x15 cm WYSTAJĄCY
[Symbol: Krawężnik kamienny 25x15 cm wtopiony]	KRAWĘŻNIK KAMIENNY 25x15 cm WTOPIONY
[Symbol: Kostka brukowa betonowa 8 cm dzielaça]	KOSTKA BRUKOWA BETONOWA 8 cm DZIELAÇA
[Symbol: Oś jezdni]	OŚ JEZDNI
[Symbol: Murek oporowy]	MUREK OPOROWY
[Symbol: Powierzchnia chodników z kostki betonowej 6 cm starobruk]	POWIERZCHNIA CHODNIKÓW Z KOSTKI BETONOWEJ 6 cm STAROBRUK
[Symbol: Powierzchnia wjazdów do posesji z kostki betonowej 8 cm starobruk]	POWIERZCHNIA WJAZDÓW DO POSESJI Z KOSTKI BETONOWEJ 8 cm STAROBRUK

PROJEKT BUDOWLANY I WYKONAWCZY	
Inwestor: Urząd Miasta w Świdwinie	
Tytuł: Plan sytuacyjny	
Opracował: Zbigniew Narzyk	Brzoza : drogowa
Projektował: Mieczysław Suchecki	Skala : 1:500
Rysunek : Nr 2	Data : maj 2006 r

Geodeta Uprawniony Inż. M. Choroba
Sporządził: 7/8/5

Ulica Mickiewicza
ul. Mickiewicza 181, 843 33 Świdwin
ul. Bud. Nr 89/74
ul. 6-9-130

UAM/31/7210/413/56