

Świdwin, dnia 28.01.2016 r.

KOŚ.7230.2.1.2016

### **DECYZJA**

Na podstawie art. 39 ust.1a i 3a ustawy z dnia 21 marca 1985 roku o drogach publicznych ( Dz.U. Z 2013, poz. 260, poz. 843 ) art.104 ustawy z dnia 14 czerwca 1960 roku – Kodeks postępowania administracyjnego ( Dz.U. z 2013, poz.267), po rozpatrzeniu wniosku złożonego przez : Piotra Końciaka z Termostatycznego Biura Projektów, ul.Brzozowa 12b, 73-108 Morzyczyn - **w sprawie uzyskania zezwolenia na lokalizację w pasie drogowym drogi gminnej – ul. Dobrej (dz. nr 8/9; 8/10;19/9;235/1 ) - sieć kanalizacji deszczowej.**

### **ZEZWALAM**

**Na lokalizację w pasie drogowym drogi gminnej –ul. Dobra (dz. nr 8/9; 8/10;19/9;235/1 ) - sieci kanalizacji deszczowej.**

#### **przy zachowaniu następujących warunków :**

- dopuszcza się wykonanie wspomnianej sieci kanalizacji deszczowej w jezdni i terenie zielonym metodą „wykopem otwartym”.
- przejście poprzeczne pod drogą wykonać metodą „Wykopem otwartym”.
- po ułożeniu sieci kanalizacji deszczowej w jezdni należy odtworzyć konstrukcję drogi do stanu pierwotnego po trasie sieci.
- grunt zasypowy w wykopach na całej długości sieci w poboczu i terenie zielonym należy zagęszczać warstwowo, zgodnie z obowiązującą normą dla robót ziemnych.
- w przypadku kolizji w/w sieci kanalizacji deszczowej z siecią kanalizacji sanitarnej i sieci wodociągowej z elementami pasa drogowego oraz innymi urządzeniami zlokalizowanymi w pasie drogowym takimi jak: sieci gazowe, sieć telefoniczna , inwestor na własny koszt dokona przebudowy lub zabezpieczenia tych urządzeń.

### **UZASADNIENIE**

Zgodnie z art. 107 § 4 Kodeksu postępowania administracyjnego odstępuje się od uzasadnienia niniejszej decyzji, ponieważ uwzględnia ona w całości żądanie strony.

### **POUCZENIE**

Niniejsze zezwolenie nie jest równoznaczne:


- z pozwoleniem na wykonanie robót, o uzyskanie którego, stosownie do przepisów ustawy - Prawo budowlane ( Dz.U. z 2013 r. poz. 267 z późn. zm.) strona zobowiązana jest wystąpić do właściwego organu administracji architektoniczno-budowlanej.
- z wyrażeniem zgody na prowadzenie robót w pasie drogowym, o które inwestor zobowiązany jest wystąpić do Burmistrza Miasta Świdwin, przed terminem rozpoczęcia robót przedkładając do uzgodnienia projekt tymczasowej organizacji ruchu na czas budowy. W zezwoleniu tym zostaną naliczone stosowne opłaty obowiązujące w dniu złożenia wniosku o prowadzenie robót oraz za umieszczenie w pasie drogowym urządzeń obcych będących przedmiotem niniejszego zezwolenia.



1. Od niniejszej decyzji służy stronie odwołanie do Samorządowego Kolegium Odwoławczego w Koszalinie za moim pośrednictwem w ciągu 14 dni od dnia jej otrzymania.
2. Niniejsza decyzja nie podlega opłacie skarbowej na podstawie art. 3 Ustawy z dnia 16 listopada 2006r. o opłacie skarbowej ( Dz. U. z dnia 8.12.2006r. , załącznik do ustawy część III. Pkt.44, ppkt 9).

Otrzymują :

1. Termostatyka Biuro Projektowe  
Piotr Kościak  
ul.Brzozowa 12 b  
73-108 Morzyczyn



BURMISTRZ MIASTA

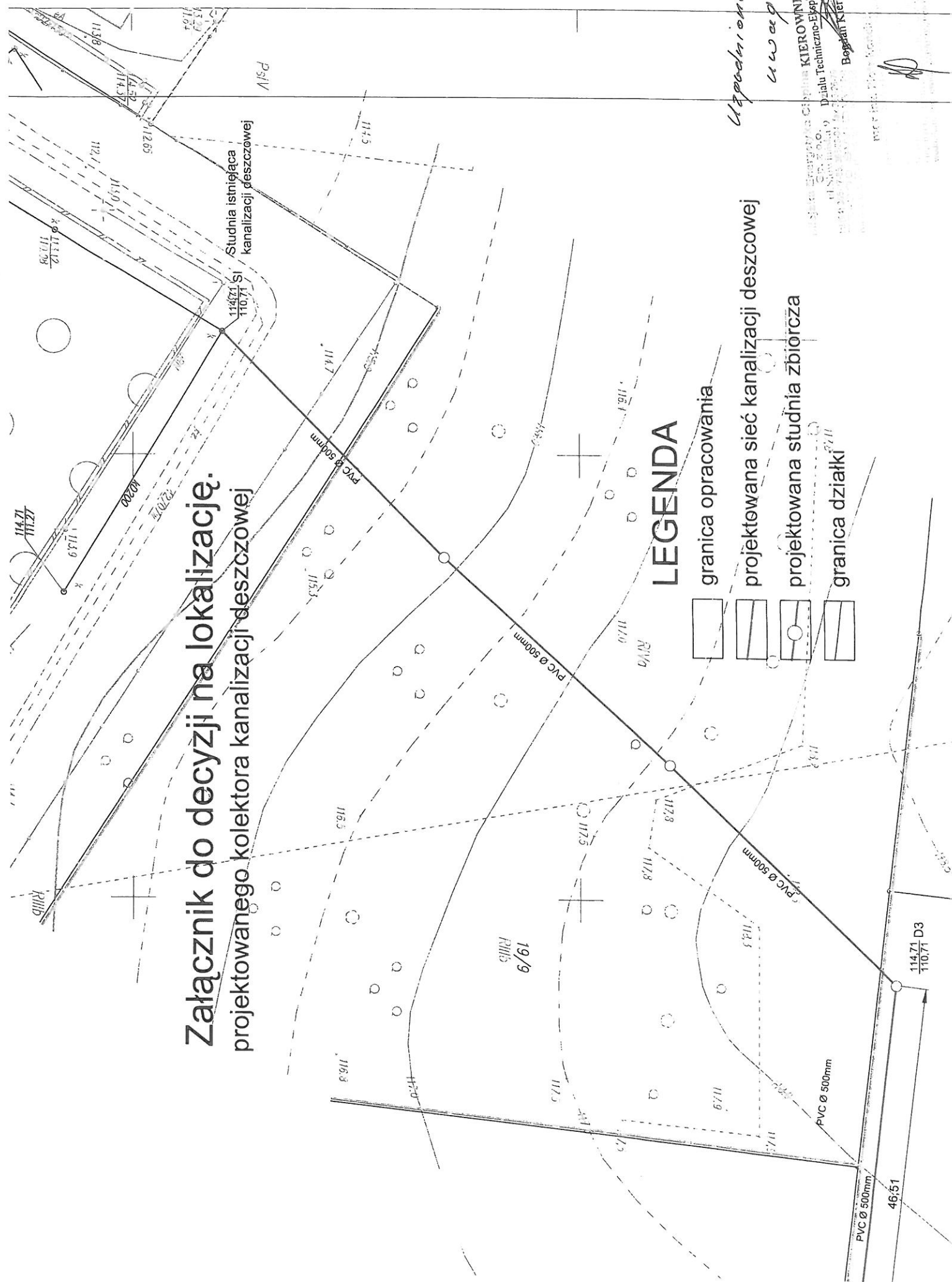
*mgr Jan Owsiak*

2. a/a

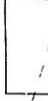





# Załącznik do decyzji na lokalizację. projektowanego kolektora kanalizacji deszczowej

Studnia istniejąca  
kanalizacji deszczowej



## LEGENDA

-  granica opracowania
-  projektowana sieć kanalizacji deszczowej
-  projektowana studnia zbiorcza
-  granica działki

*Uspodorniono bec*  
11.09.09

Biuro Inżynierskie Ciepłota  
KIEROWNIK  
Działu Techniczno-Exploatacyjnego  
11.09.09

*[Signature]*  
Bogdan Kierulicz



# III. CZĘŚĆ GRAFICZNA





# KARTA REJESTRACYJNA

## mapy dla celów projektowych

<p>obiekt: obr. 011, dz. 8/9, 235/1  miasto: Świdwin - 321601_1  powiat: świdwiński  województwo: zachodniopomorskie</p>	<p style="text-align: center;"><b>Usługi Geodezyjne i Projektowe</b>  <b>inż. Marian Choroba</b>  <b>78-300 Świdwin ul. Wojska Polskiego 4b</b>  <b>tel./fax. (094) 3652248</b>  <b>tel. kom. 602621148</b>  <i>Nazwa jednostki wykonawstwa geodezyjnego</i></p>
<p><b>MAPA DO CELÓW PROJEKTOWYCH</b>  Skala: 1:500  Układ współrzędnych: „ 2000/15”  Poziom odniesienia wysokości: Układ Kronsztadt 86</p>	
<p>Kierownik roboty:  inż. Marian Choroba  upr. 7875</p>	<p>Wykonano w ramach roboty geodezyjnej:  zgłoszonej w PODGiK 6640.799.2015</p>
<p>Mapę do celów projektowych sporządzono przy wykorzystaniu:  1. Numeryczna mapa zasadnicza w skali 1:500 - 5.208.27.23.2.1;  2.3; 3.2; 4.1  2. Danych branżowych części uzbrojenia podziemnego  3. Pomiaru zieleni wysokiej i pomników przyrody oraz pomiaru  innych obiektów wskazanych przez projektanta  4. Opracowanych geodezyjnie elementów planu zagospodarowania  przestrzennego (linie rozgraniczające, linie regulacyjne, osie ulic)</p>	<p>W zakresie opracowania znajdują się punkty osnowy geodezyjnej nr:  brak  Podlegające ochronie na podst. art. 15, art. 48 ust. 1 pkt 3 ustawy  Prawo geodezyjne i kartograficzne</p>
<p>Na mapie do celów projektowych wykazano następujące  uzgodnione przez ZUDP projekty sieci uzbrojenia terenu:  42/07w</p>	<p>Granice i nr działek ewidencyjnych według danych  PODGiK w Świdwinie z dnia: 09.09.2015 r.  Wykazane na niniejszej mapie dane ewidencyjne oznaczone  kolorem żółtym spełniają wszystkie wymagania zawarte w rozp. Min.  Rozw. Reg. i Bud. z dnia 29.03.2001 r. w sprawie ewidencji gruntów  budynków oraz w obowiązujących standardach technicznych.</p>
<p><b>Informacje dodatkowe:</b></p> <ol style="list-style-type: none"> <li>----- zakres pomiaru</li> <li>Redakcja znaków zgodna z instrukcją techniczną K-1 (Podstawowa Mapa Kraju z 1998 r.).</li> <li>Mapa nadaje się do celów projektowych w zakresie pomiaru.</li> <li>Stopień kartometryczności mapy do celów projektowych jest zgodny z przepisami instrukcji technicznej K1 (Podstawowa Mapa Kraju z 1998 r.)</li> <li>Wszystkie trwałe obiekty budowlane podlegają wytyczeniu przez jednostkę wykonawstwa geodezyjnego</li> <li>Nie wyklucza się istnienia w terenie również uzbrojenia, o którym brak było informacji branżowych i nie zostało odnalezione w czasie inwentaryzacji geodezyjnej</li> <li>Na mapie do celów projektowych nie wyróżniono gruntów obciążonych służebnościami gruntowymi ujawnionymi w księgach wieczystych.</li> <li>Kontury użytków gruntowych oznaczone symbolami poniżej, nie są ujawnione w bazie danych ewidencji gruntów</li> </ol> <div style="border: 1px dashed black; padding: 2px; width: fit-content; margin-top: 10px;"> </div>	<div style="text-align: center;"> </div>
<p><b>Uzbrojenie dokonano na podstawie</b></p> <ol style="list-style-type: none"> <li>Danych branżowych - z literą B</li> <li>Pośredniego ustalenia przebiegu aparaturą elektromagnetyczną - z literą A</li> <li>Bezpośrednich pomiarów powykonawczych - bez litery</li> </ol> <p>W związku z tym w częściach 1 i 2 nie gwarantuje się kompletności, a dokładność położenia uzbrojenia na mapie może być niższa od dokładności kartometrycznej mapy.</p>	
<p><b>Aktualność mapy do celów projektowych na dzień:</b>  10.09.2015 r.</p>	<p style="text-align: center;">Kierownik jednostki wykonawstwa geodezyjnego  <b>GEODETA UPRAWNIONY</b>  <b>inż. Marian Choroba</b>  upr. nr 7875</p>



Świdwin, dn. 03.02.2016 r.

Starostwo Powiatowe w Świdwinie

Zespół d/s Koordynacji Usytuowania Projektowanych Sieci Uzbrojenia Terenu

## PROTOKÓŁ Z NARADY KOORDYNACYJNEJ W SPRAWIE NR 112-6/2016

Art. 28b. USTAWA z dnia 17 maja 1989 r. Prawo geodezyjne i kartograficzne (Dz.U. z 2010 nr 193 poz. 1287)

Przedmiot narady:	Sieć kanalizacji deszczowej
Lokalizacja:	011, dz.: 8/9, 8/10, 19/9, 235/1
Wnioskodawca:	PRO ENVIRO GOLCZYK SIWIEC SPÓŁKA JAWNA 78-300 Świdwin ul. Szczecińska 129C
Przewodniczący:	Piotr Adamiak
Miejsce narady:	Starostwo Powiatowe w Świdwinie
Opłata nr:	283/16/0
Sposób przeprowadz.:	stacjonarny
Data wpływu:	29.01.2016
Data narady:	03.02.2016

### Stanowisko Przewodniczącego narady koordynacyjnej:

*Bez uszczerbku*

**STAROSTWO POWIATOWE  
W ŚWIDWINIE**

Zespół d/s Koordynacji Usytuowania  
Projektowanych Sieci Uzbrojenia Terenu

Z up. STAROSTY  
**PRZEWODNICZĄCY**  
Zespół d/s Koordynacji Usytuowania  
Projektowanych Sieci Uzbrojenia Terenu

*Piotr Adamiak*  
Uprawnienia Geodezyjne GGK 19990

*Zespół d/s Koordynacji Usytuowania  
Projektowanych Sieci Uzbrojenia Terenu*

*Piotr Adamiak*

Stanowiska uczestników narady koordynacyjnej



ENERGA-OPERATOR SA  
Oddział w Poznaniu  
ul. Kłobucka 31, 78-200 Ślesza  
T: +48 91 312 18 00  
F: +48 91 312 18 01  
NIP: 525 24 96 411  
KRS: 0000374001

Uczestnik nr 2 *uwaga*

1. Wykopy w obrębie ul. kłobuckiej w wykonaniu *zbiornik*

2. Skrzynki i zbiorniki z kablami elektrycznymi *współnie zaktualizowane zgodnie z PN-4610105*

Działu Zarządzania Eksploatacją

*[Signature]*  
Leszy Krzyżowiec

Polska Spółka Gazownictwa sp. z o.o.  
ul. M. Kasprzaka 25, 01-224 Warszawa  
Oddział w Poznaniu

*[Signature]*  
Uzgodnienie

Rejon Dystrybucji Gazu w Drawsku Pomorskim  
ul. Złocienińska 22D, 78-500 Drawsko Pomorskie  
tel.: 94 363 22 43 faks 94 363 27 88  
NIP: 525 24 96 411  
KRS: 0000374001 REGON: 142739519

ZASTĘPCA KIEROWNIKA  
Rejon Dystrybucji Gazu

*[Signature]*  
Zbigniew Bońkowski

STAROSTWO POWIATOWE  
W ŚWIDWINIE

Zespół do Koordynacji Usytuowania  
Projektowanych Sieci i Zbrojenia Terenu

*[Signature]*