



2020 -12- 23

OŚ.6131.42.2020

Świdwin, dnia 22 grudnia 2020 r.

9960

J

Decyzja

Na podstawie:

- art. 83, art. 86 ust. 1 pkt 4, 5 i 10 art. 90 ust. 1 z dnia 16 kwietnia 2004 r. o ochronie przyrody (Dz. U. z 2020 r. poz. 55 ze zmianami),
 - art. 104, ustawy z dnia 14 czerwca 1960 r. Kodeks postępowania administracyjnego (Dz.U. z 2020 r. poz. 256 ze zmianami),
- po rozpatrzeniu wniosku Burmistrza Miasta Świdwin przesłanego w dniu 30 października 2020 r. znak KOŚ.6131.16.2020AS w sprawie wydania zezwolenia na usunięcie 22szt. drzew znajdujących się na działkach, których Miasto Świdwin jest właścicielem,

Orzekam

1. **Zezwolić Miastu Świdwin na usunięcie 22 szt. drzew zgodnie z poniższym zestawieniem tabelarycznym:**

Lp.	Nazwa gatunku	Obwód pnia na wys. 1,3 m [cm]	Nr działki/obręb	Lokalizacja	Przyczyna usunięcia
1	Świerk pospolity	175	480/9 obręb 009	ul. Kombatantów Polskich	Drzewo całkowicie obumarło
2	Świerk pospolity	120	445 obręb 009	ul. Wojska Polskiego	Drzewo o złym stanie fitosanitarnym, brązowienie igieł oraz posusz
3	Świerk pospolity	130	445 obręb 009	ul. Wojska Polskiego	Drzewo o złym stanie fitosanitarnym, brązowienie igieł oraz posusz
4	Kasztanowiec zwyczajny	160	176/8 obręb 009	ul. Armii Krajowej	Drzewo o złym stanie fitosanitarnym, obecność szkodnika- szrotówek kasztanowcowiaczek, uszkodzenia pnia
5	Modrzew europejski	135	176/8 obręb 009	ul. Armii Krajowej	Drzewo o złym stanie fitosanitarnym, częściowy posusz
6	Jesion wyniosły	290	171/3 obręb 009	ul. Armii Krajowej 4B PARK SOLIDARNOŚCI	Drzewo całkowicie obumarło
7	Dąb bezszypułkowy	250	171/3 obręb 009	ul. Armii Krajowej 4B PARK SOLIDARNOŚCI	Drzewo całkowicie obumarło
8	Klon zwyczajny	60	171/3 obręb 009	ul. Armii Krajowej 4B PARK SOLIDARNOŚCI	Drzewo wyrasta z pnia drzewa z gatunku jesion, zachwiana statyka, pielęgnacja zieleni
9	Jesion wyniosły	65	171/3 obręb 009	ul. Armii Krajowej 4B PARK SOLIDARNOŚCI	Drzewo rozgałęzia się przy gruncie, zachwiana statyka, pielęgnacja zieleni
10	Klon zwyczajny	60	171/3 obręb 009	ul. Armii Krajowej 4B PARK SOLIDARNOŚCI	Drzewo wyrasta z pnia drzewa z gatunku jesion, zachwiana statyka, pielęgnacja zieleni
11	Świerk kłujący	60	173/1 obręb 009	Pl. Jana Pawła II	Drzewo o złym stanie fitosanitarnym, brązowienie igieł oraz posusz

12	Jesion wyniosły	140	16 obręb 012	ul. Grodzka	Drzewo o złym stanie fitosanitarnym, posusz
13	Jesion wyniosły	140	16 obręb 012	ul. Grodzka	Drzewo o złym stanie fitosanitarnym, posusz
14	Jabłoń dzika	55	16 obręb 012	ul. Grodzka	Drzewo o małym obwodzie pnia, zachwiana statyka-ryzyko wywrotu, pielęgnacja terenów zieleni
15	Jabłoń dzika	50	16 obręb 012	ul. Grodzka	Drzewo o małym obwodzie pnia, zachwiana statyka-ryzyko wywrotu
16	Jabłoń dzika	48	16 obręb 012	ul. Grodzka	Drzewo o małym obwodzie pnia, zachwiana statyka-ryzyko wywrotu
17	Jabłoń dzika	48	16 obręb 012	ul. Grodzka	Drzewo o małym obwodzie pnia, zachwiana statyka-ryzyko wywrotu
18	Jabłoń dzika	30	16 obręb 012	ul. Grodzka	Drzewo o małym obwodzie pnia, zachwiana statyka-ryzyko wywrotu
19	Jesion wyniosły	145	16 obręb 012	ul. Grodzka	Drzewo o złym stanie fitosanitarnym, posusz
20	Jesion wyniosły	65	16 obręb 012	ul. Grodzka	Drzewo o złym stanie fitosanitarnym, posusz, okaz podokapowy
21	Klon zwyczajny	65	171/3 obręb 009	ul. Armii Krajowej 4B PARK SOLIDARNOŚCI	Okaz rośnie bezpośrednio obok drzewa z gatunku głóg
22	Klon zwyczajny	205	171/3 obręb 009	ul. Armii Krajowej 4B PARK SOLIDARNOŚCI	Drzewo rośnie na granicy działki, stanowi zagrożenie dla budynku znajdującego się w pobliżu

2. Ustalić termin usunięcia drzew od dnia 22 grudnia 2020 r. do dnia 28 lutego 2021r.
3. Nie naliczać opłat za usunięcie drzew wymienionych w pkt. 1, niniejszej decyzji w oparciu o art. 86, ust. 1, pkt. 4, 5 i 10 ustawy z dnia 16 kwietnia 2004 r. o ochronie przyrody.
4. Nie zobowiązać wnioskodawcy do nasadzenia kompensacyjnego.

Uzasadnienie

W dniu 30 października 2020 r. wpłynął wniosek Burmistrza Miasta Świdwin, znak KOŚ.6131.16.2020AS w sprawie wydania zezwolenia na usunięcie 22szt. drzew z działek których Miasto Świdwin jest właścicielem.

W myśl przepisów ustawy z dnia 16 kwietnia 2004 r. o ochronie przyrody usunięcie drzewa lub krzewu z terenu nieruchomości może nastąpić zgodnie z art. 83a, ust. 1 po uzyskaniu zezwolenia wydanego przez wójta, burmistrza albo prezydenta miasta a w przypadku, gdy zezwolenie dotyczy drzewa lub krzewu rosnącego na terenie nieruchomości wpisanej do rejestru zabytków przez wojewódzkiego konserwatora zabytków.

Czynności, o których mowa w art. 83-89, w zakresie, w jakim są one wykonywane przez wójta, burmistrza albo prezydenta miasta, w odniesieniu do nieruchomości będących własnością gminy – z wyjątkiem nieruchomości będących w użytkowaniu wieczystym innego podmiotu – wykonuje starosta (art. 90, ust. 1 ww. ustawy).

Usunięcie wnioskowanych drzew nie jest związane z prowadzeniem działalności gospodarczej.

Ogłędziny ww. drzew w dniu 1 grudnia 2020 r. potwierdziły zasadność wniosku, drzewa są posuszami całkowitymi, częściowymi z wypróchnieniami pni oraz zachwianą statyką. Drzewa wnioskowane do usunięcia stwarzają zagrożenie bezpieczeństwa ludzi, mienia oraz ruchu drogowego.

Uwzględniając powyższe uznano wniosek strony za zasadny i zezwolono na usunięcie wnioskowanych drzew.

Mając na uwadze, że usuwane drzewa stwarzają zagrożenie bezpieczeństwa ludzi, mienia i ruchu drogowego, są posuszami całkowitymi i częściowymi bez szans na przeżycie, nie naliczono opłat za ich usunięcie.

W punkcie 4 niniejszej decyzji nie zobowiązano wnioskodawcy do wykonania nasadzenia zastępczego z uwagi na występowanie w otoczeniu drzew zieleni wysokiej.

Projekt decyzji uzgodniono z RDOŚ w Szczecinie postanowieniem z dnia 16 grudnia 2020 r. znak WST-Z.660.672.2020.KA

Zgodnie z art. 10 § 1 Kodeksu postępowania administracyjnego (Dz.U. z 2020 r. poz. 256) wnioskodawca pismem z dnia 11 grudnia 2020 r. został poinformowany o możliwości zapoznania się z zebranymi dokumentami w przedmiotowej sprawie.

Do dnia wydania niniejszej decyzji nie wniesiono uwag do sprawy.

Biorąc powyższe pod uwagę stwierdzono, że nie istnieją przeszkody do wydania decyzji w podanym zakresie i na ustalonych warunkach, w związku z czym orzeczono jak w sentencji.


Pouczenie

Od niniejszej decyzji służy stronie odwołanie do Samorządowego Kolegium Odwoławczego w Koszalinie za pośrednictwem Starosty Świdwińskiego w terminie 14 dni od dnia jej doręczenia.

W trakcie biegu terminu do wniesienia odwołania strona może zrzec się prawa do wniesienia odwołania wobec organu administracji publicznej, który wydał decyzję.

Z dniem doręczenia organowi administracji publicznej oświadczenia o zrzeczeniu się prawa do wniesienia odwołania przez ostatnią ze stron postępowania, decyzja staje się ostateczna i prawomocna.

Zwolniono od opłaty skarbowej na podstawie części III poz. 44 pkt. 6 ustawy z dnia 16 listopada 2006 roku o opłacie skarbowej (Dz. U. z 2020 r. poz. 1546 ze zmianami).



Z up. Starosty
Aneta Kępka
Naczelnik Wydziału
Ochrony Środowiska

Otrzymują:

1. Urząd Miasta Świdwin.
2. Aa.

Sporz: Jacek Seżysko Inspektor w Wydziale Ochrony Środowiska.



2. ŚWIEREK POSPOLITY
3. ŚWIEREK POSPOLITY

Wydruk mapy z systemu WebEWID



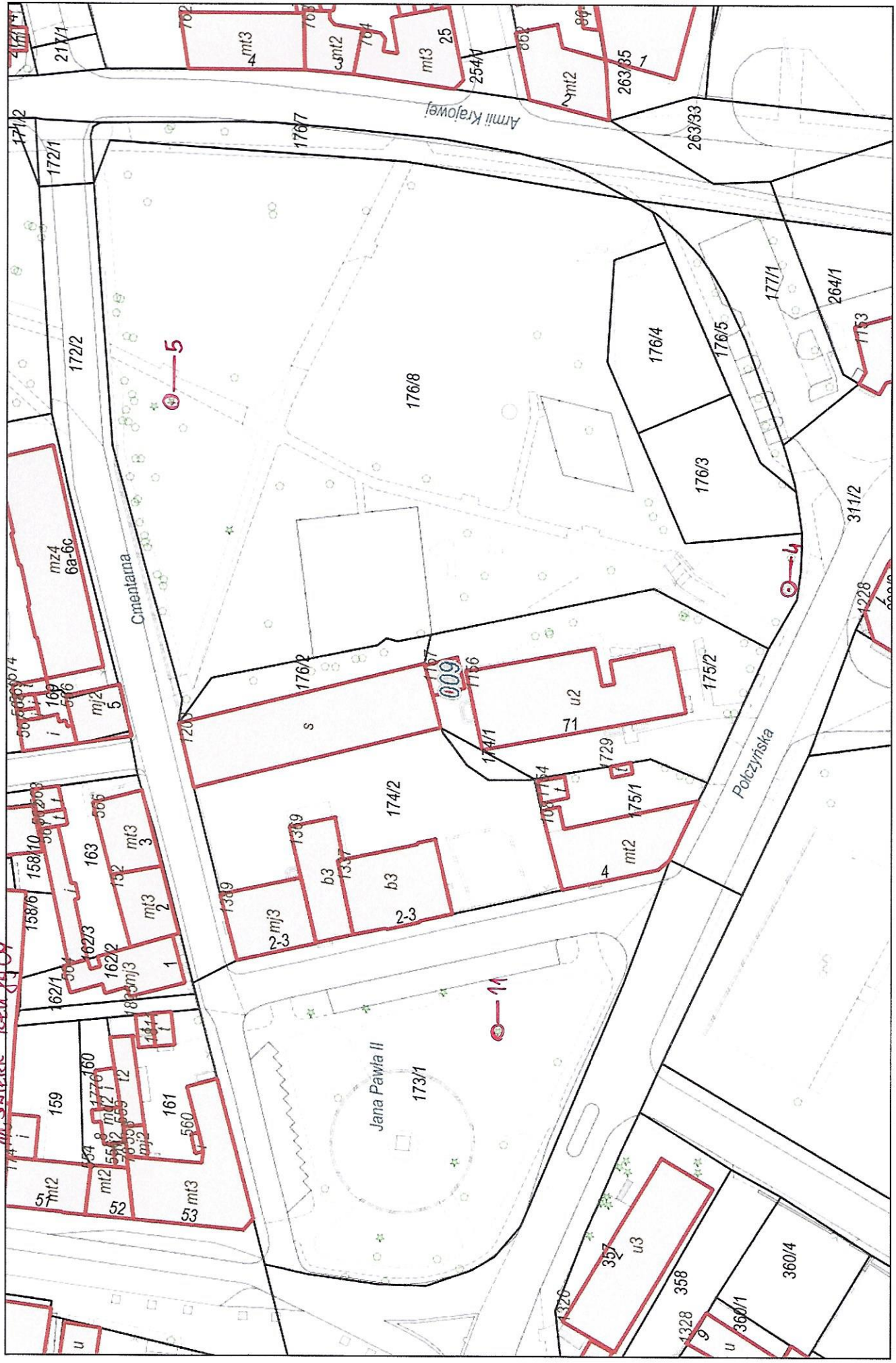
Wydruk w skali 1:500

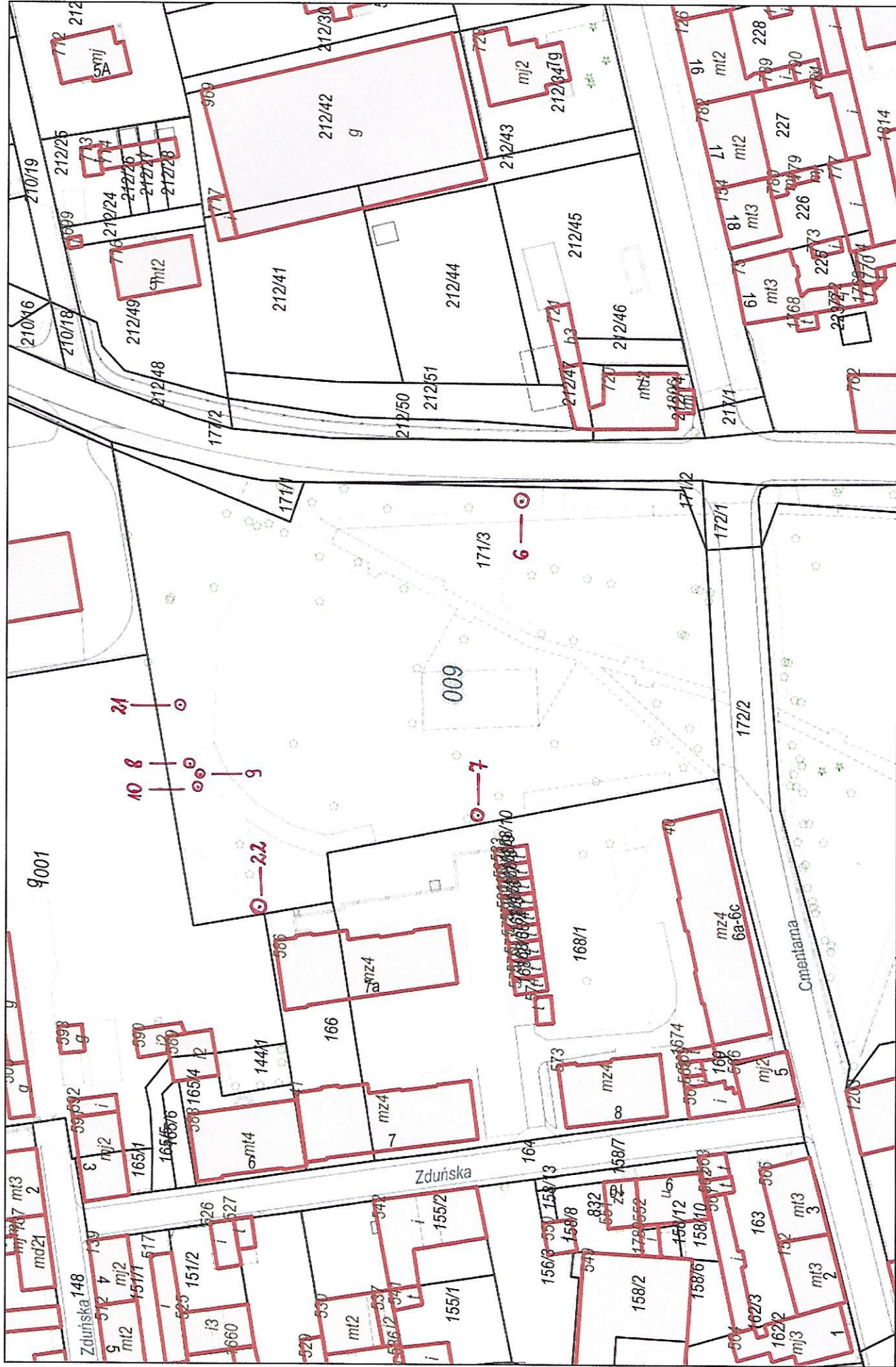
Wydruk z systemu WebEWID

Sporządził: Arkadiusz Kot

Udostępnione informacje nie są dokumentami w postępowaniach administracyjnych i innych. Materiały zawierające informacje z powiatowego zasobu geodezyjnego i kartograficznego (w tym dane z operatu ewidencji gruntów i budynków Starostwa Powiatowego w Świdwinie) należy zamawiać w Wydziale Geodezji. Dokumenty zawierające inne informacje przetwarzane w Wewnętrznym Portalu Mapowym należy zamawiać w Wydziałach merytorycznych, odpowiedzialnych za aktualizację tych danych.

2019.09.14





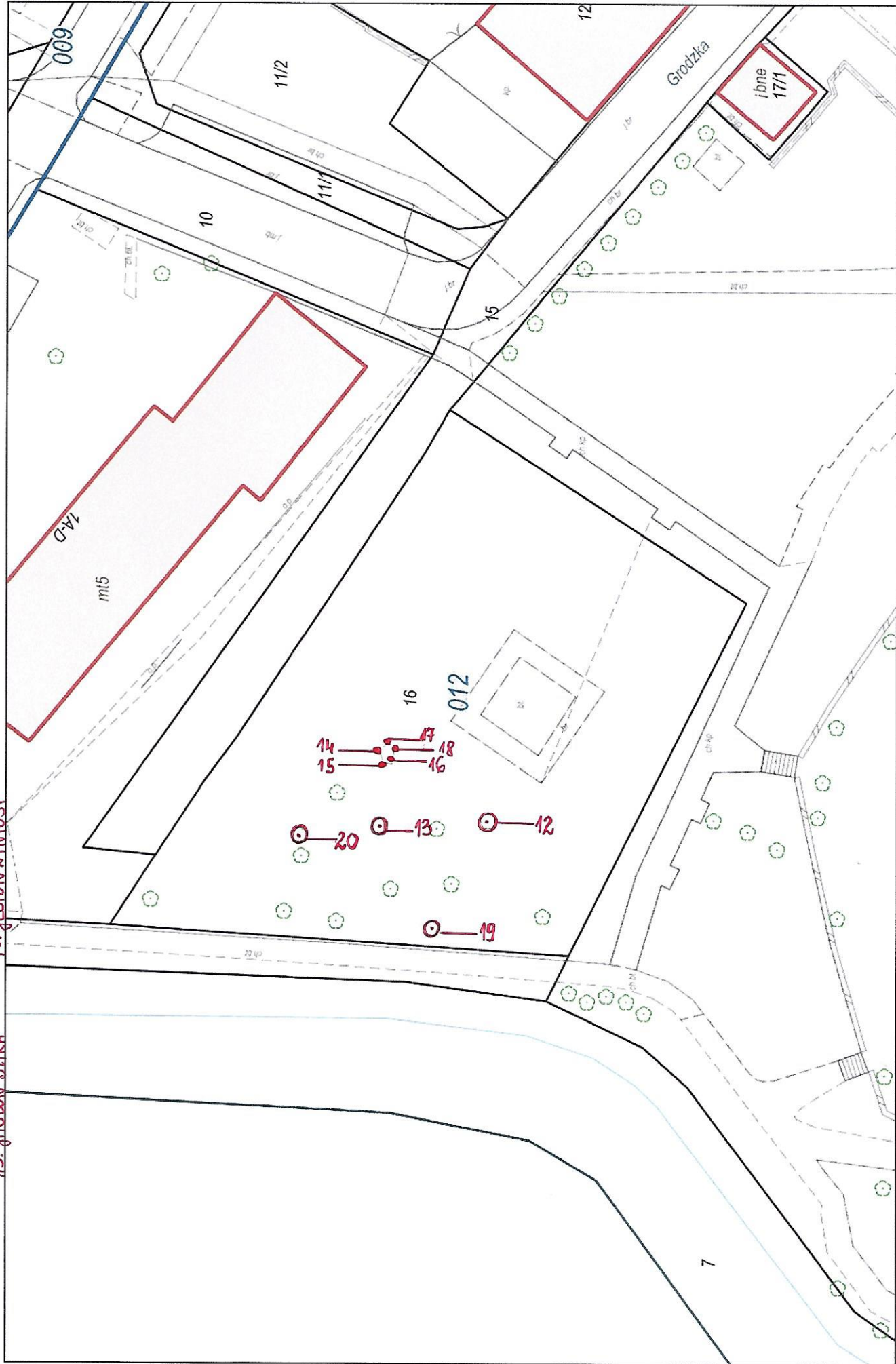
Wydruk w skali 1:1000

Wydruk z systemu WebEWID

Sporządził: Arkadiusz Kot

Udostępniane informacje nie są dokumentami w postępowaniach administracyjnych i innych. Materiały zawierające informacje z powiatowego zasobu geodezyjnego i kartograficznego (w tym dane z operatu ewidencji gruntów i budynków Powiatowego w Świdwinie) należy zamawiać w Wydziale Geodezji. Dokumenty zawierające inne informacje przetwarzane w Wewnętrznym Portalu Mapowym należy zamawiać w wydziałach merytorycznych, odpowiedzialnych za aktualizację tych danych.

Wydruk mapy z systemu WebEWID



Wydruk w skali 1:500

Wydruk z systemu WebEWID

Sporządził: Arkadiusz Kot

Udostępniane informacje nie są dokumentami w postępowaniach administracyjnych i innych. Materiały zawierające informacje z powiatowego zasobu geodezyjnego i kartograficznego (w tym dane z operatu ewidencji gruntów i budynków Starostwa Powiatowego w Świdwinie) należy zamawiać w Wydziale Geodezji. Dokumenty zawierające inne informacje przetwarzane w Wewnętrznym Portalu Mapowym należy zamawiać w wydziałach merytorycznych, odpowiedzialnych za aktualizację tych danych.