









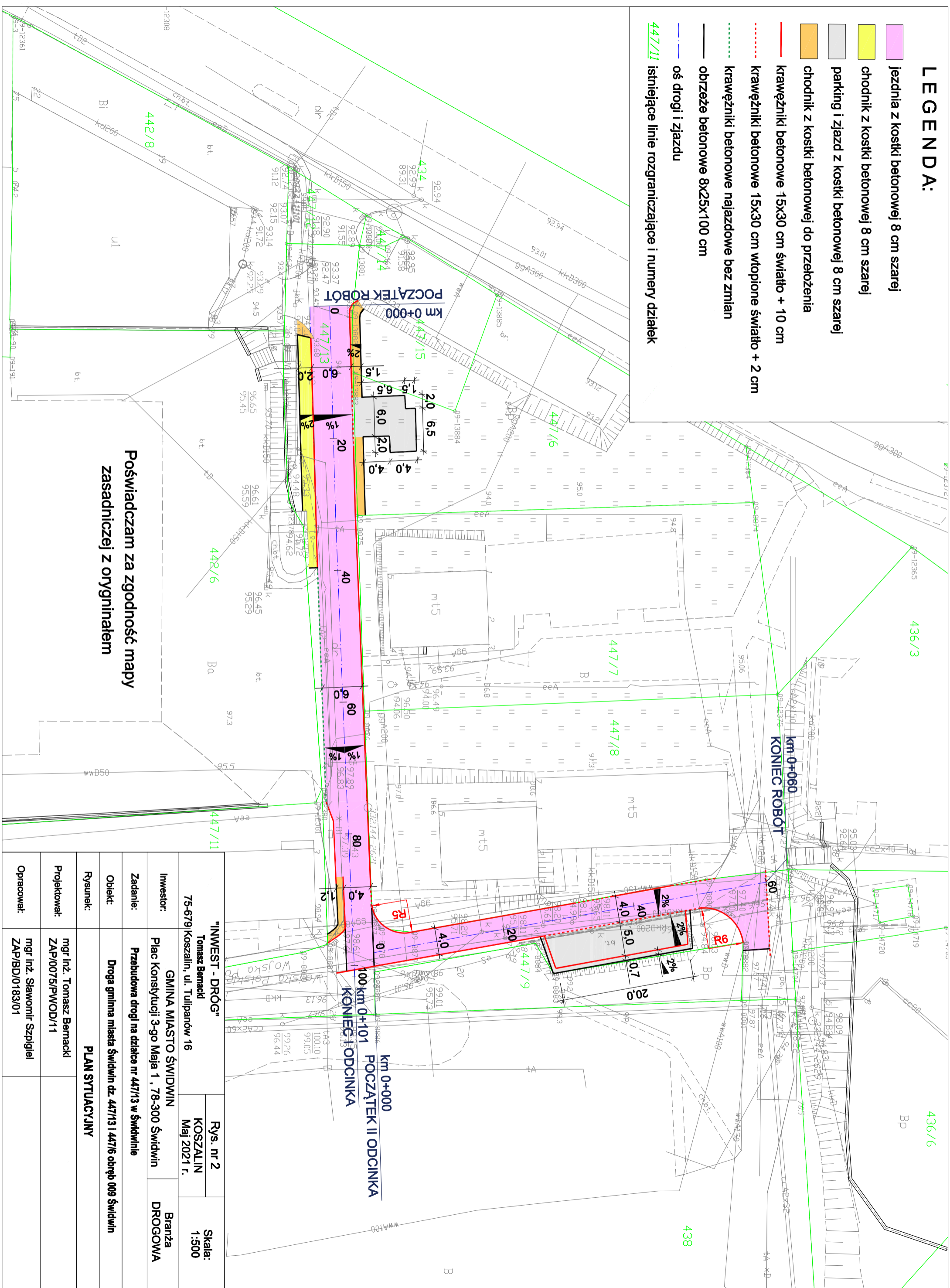


LEGENDA:

-  jezdnia z kostki betonowej 8 cm szarej
-  chodnik z kostki betonowej 8 cm szarej
-  parking i zjazd z kostki betonowej 8 cm szarej
-  chodnik z kostki betonowej do przelazenia
-  krawężniki betonowe 15x30 cm światło + 10 cm
-  krawężniki betonowe 15x30 cm wtopione światło + 2 cm
-  krawężniki betonowe najazdowe bez zmian
-  obrzeże betonowe 8x25x100 cm
-  oś drogi i zjazdu
-  447/11 istniejące linie rozgraniczające i numery działek



Poświadczam za zgodność mapy
zasadniczej z oryginałem

"INWEST - DRÓG" Tomasz Bernacki 75-679 Koszalin, ul. Tulipanów 16	Rys. nr 2	Skala: 1:500
	KOSZALIN Maj 2021 r.	
Investor:	GININA MIASTO ŚWIDWIN	Branża DROGOWA
Zadanie:	Plac Konstytucji 3-go Maja 1, 78-300 Świdwin	
Objekt:	Przebudowa drogi na działce nr 447/13 i 447/6 obręb 009 Świdwin	
Rysunek:	PLAN SYTUACYJNY	
Projektował:	mgr inż. Tomasz Bernacki ZAP/0075/PWOD/11	
Opracował:	mgr inż. Sławomir Szpijgiel ZAP/BD/0183/01	