

PROJEKT BUDOWLANY

NAZWA
ZAMIERZENIA
BUDOWLANEGO:

LOKALIZACJA OBIEKTÓW MAŁEJ ARCHITEKTURY
W MIEJSCU PUBLICZNYM.

ADRES I KATEGORIA
OBIEKTU
BUDOWLANEGO:

ŚWIDWIN, UL. KOMBATANTÓW POLSKICH, DZ. NR
480/13, OBRĘB 009,
78-300 ŚWIDWIN, GMINA ŚWIDWIN Obiekty małej
architektury - kategoria obiektu budowlanego: VIII

INWESTOR:

URZĄD MIASTA ŚWIDWIN, PL. KONSTYTUCJI 3-GO
MAJA 1, 78-300 ŚWIDWIN

JEDNOSTKA
PROJEKTOWA:

PRACOWNIA PROJEKTOWA „DOMPROJEKT”
MGR INŻ. ARCH. MICHAŁ SKUP
UL. 1 MAJA 16B, 78-300 ŚWIDWIN

STAROSTWO POWIATOWE
w Świdwinie
WYDZIAŁ ARCHITEKTURY I BUDOWNICTWA

Spis zawartości projektu budowlanego:

1. Projekt zagospodarowania terenu.
2. Projekt architektoniczno - budowlany.

załącznik nr _____

do zgłoszenia robót budowlanych/zaswiadczenia

dnia 10.05.2023r.

znak: A.5. 0143.158.2023

EGZ. NR

Świdwin, 03.2023r.

PROJEKT ZAGOSPODAROWANIA TERENU

NAZWA
ZAMIERZENIA
BUDOWLANEGO:

LOKALIZACJA OBIEKTÓW MAŁEJ ARCHITEKTURY
W MIEJSCU PUBLICZNYM.

STAROSTWO POWIATOWE
w Świdwinie

ADRES I KATEGORIA
OBIEKTU
BUDOWLANEGO:

ŚWIDWIN, UL. KOMBATANTÓW POLSKICH, DZ. NR
480/13, OBRĘB 009,
78-300 ŚWIDWIN, GMINA ŚWIDWIN.

WYDZIAŁ ARCHITEKTURY I BUDOWNICTWA

Obiekty małej architektury - kategoria obiektu budowlanego: VIII

INWESTOR:

URZĄD MIASTA ŚWIDWIN, PL. KONSTYTUCJI 3-GO
MAJA 1, 78-300 ŚWIDWIN

JEDNOSTKA
PROJEKTOWA:

PRACOWNIA PROJEKTOWA „DOMPROJEKT”
MGR INŻ. ARCH. MICHAŁ SKUP
UL. 1 MAJA 16B, 78-300 ŚWIDWIN

BRANŻA	TYTUŁ ZAWODOWY, IMIĘ I NAZWISKO	RODZAJ I NR UPRAWNIEŃ	DATA	PODPIS
Projekt zagospodarowania terenu	Projektant: mgr inż. arch. Michał Skup	27/ZPOIA/OKK/2013 Specjalność architektoniczna bez ograniczeń	03.2023	

EGZ. NR

Świdwin, 03.2022r.

CZĘŚĆ OPISOWA PROJEKTU ZAGOSPODAROWANIA TERENU.

1. PRZEDMIOT ZAMIERZENIA BUDOWLANEGO.

1.1. PRZEDMIOT ZAMIERZENIA BUDOWLANEGO.

Przedmiotem zamierzenia budowlanego jest projekt lokalizacji obiektów małej architektury w miejscu publicznym, na dz. nr 480/13, obręb 009, 78-300 Świdwin, gmina Świdwin.

1.2. PODSTAWA OPRACOWANIA.

Projekt opracowano na zlecenie inwestora: Urząd Miasta Świdwin, pl. Konstytucji 3 – go Maja 1, 78-300 Świdwin.

STAROSTWO POWIATOWE
w Świdwinie
Urząd Miasta Świdwin, pl. Konstytucji 3 – go Maja 1, 78-300 Świdwin

Podstawę opracowania stanowiły:

- zlecenie inwestora;
- informacje uzyskane od inwestora;
- oględziny terenu;
- wybrane pomiary z natury;
- koncepcja uzgodniona z inwestorem;
- polskie normy i przepisy budowlane;
- obowiązujące przepisy bhp;
- wytyczne producentów wyposażenia;
- mapa do celów projektowych w skali 1:500.

1.3. DANE O INWESTYCJI.

Rodzaj inwestycji:

Lokalizacja obiektów małej architektury w miejscu publicznym.

Obiekt budowlany:

Obiekty małej architektury - kategoria obiektu budowlanego: VIII

Adres:

Dz. nr 480/13, obręb 009, 78-300 Świdwin, gmina Świdwin.

Inwestor:

Urząd Miasta Świdwin, pl. Konstytucji 3 – go Maja 1, 78-300 Świdwin.

1.4. ZAKRES OPRACOWANIA.

Opracowanie zawiera projekt zagospodarowania terenu pod lokalizację obiektów małej architektury w miejscu publicznym.

2. ISTNIEJĄCY STAN ZAGOSPODAROWANIA TERENU.

Działka nr 480/13, objęta opracowaniem, jest zabudowana budynkiem szkoły, obiektami małej architektury oraz zabawowymi. Teren jest porośnięty zielenią niską oraz pojedynczymi drzewami i krzewami, jest terenem ogrodzonym. Na terenie działki znajdują się istniejące utwardzenia gruntowe oraz betonowe, dojścia, dojazdy. Działka posiada połączenie komunikacyjne z ul. Kombatantów Polskich. Działka posiada funkcję edukacyjno - sportową. Na terenie działki w pobliżu lokalizacji obiektów małej architektury znajduje się sieć wodociągowa, kanalizacji, energetycznej.

Uwagi: Nie wyklucza się wystąpienia w terenie innych, niewykazanych na mapie urzędów podziemnych, które nie były zgłoszone do odbioru lub o których brak jest informacji w instytucjach branżowych. Dlatego zaleca się prowadzić roboty ziemne z zachowaniem szczególnej ostrożności.

STAROSTWO POWIATOWE

WYDZIAŁ ARCHITEKTURY I INŻYNIERSTWA

3. PROJEKTOWANE ZAGOSPODAROWANIE TERENU.

Na terenie działki inwestycyjnej (dz. nr 480/13), zaprojektowano następujące obiekty małej architektury:

1. Linarium
2. trampolina
3. bujak

4. ZESTAWIENIE POWIERZCHNI.

Nie dotyczy.

5. INNE INFORMACJE I DANE.

5.1. OGRANICZENIA LUB ZAKAZY W ZABUDOWIE I ZAGOSPODAROWANIU TERENU, WYNIKAJĄCE Z AKTÓW PRAWA MIEJSCOWEGO LUB DECYZJI O WARUNKACH ZABUDOWY I ZAGOSPODAROWANIA TERENU.

Na teren inwestycji istnieje miejscowy plan zagospodarowania przestrzennego.

5.2. OCHRONA KONSERWATORSKA .

Teren nie podlega ochronie konserwatorskiej, nie jest wpisany do rejestru zabytków, ani do gminnej ewidencji zabytków.

Uwagi: W przypadku prowadzenia prac ziemnych, każdy kto odkryje przedmiot, co do którego istnieje przypuszczenie iż jest on zabytkiem jest zobowiązany: wstrzymać wszelkie prace mogące uszkodzić odkryty przedmiot, zabezpieczyć go oraz miejsce odkrycia przy użyciu dostępnych środków i niezwłocznie powiadomić o tym Wojewódzkiego Konserwatora Zabytków. W przypadku odkrycia kopalnych szczątków roślin lub zwierząt należy niezwłocznie powiadomić Regionalnego Dyrektora Ochrony Środowiska.

5.3. OCHRONA ARCHEOLOGICZNA .

Teren inwestycji nie podlega ochronie archeologicznej.

5.4. OCHRONA GÓRNICZA .

Działka nie należy do terenu górniczego, nie podlega ochronie górniczej.

5.5. ZAGROŻENIA DLA ŚRODOWISKA I UŻYTKOWNIKÓW .

Projektowana inwestycja nie będzie stanowiła zagrożenia dla środowiska ani też zagrożenia dla higieny, czy zdrowia jej przyszłych użytkowników.

5.6. MIEJSCA POSTOJOWE .

Nie dotyczy

6. WARUNKI OCHRONY PRZECIWOŻAROWEJ.

6.1. INFORMACJE DOTYCZĄCE OCHRONY P.POŻ.

Nie dotyczy.

6.2. PRZECIWOŻAROWE ZAOPATRZENIE W WODĘ.

Nie dotyczy.

6.3. DROGA POŻAROWA.

Brak wymagań.

7. INNE DANE WYNIKAJĄCE ZE SPECYFIKI, CHARAKTERU I STOPNIA SKOMPLIKOWANIA OBIEKTU BUDOWLANEGO.

7.1. GOSPODARKA ODPADAMI.

Bez zmian w stosunku do stanu istniejącego. Dla przedmiotowej inwestycji przewidziano istniejące, utwardzone miejsce na pojemniki zamykane, służące do czasowego gromadzenia odpadów stałych. Odpady będą wywożone na podstawie umowy zawartej pomiędzy Inwestorem a recyklerem.

7.2. IZOLACJA OCHRONNA PRZED DŹWIĘKIEM.

Nie dotyczy.

8. INFORMACJA O OBSZARZE ODDZIAŁYWANIA OBIEKTU.

8.1. PODSTAWA PRAWNA.

- Rozporządzenie Ministra Infrastruktury z dnia 12 kwietnia 2002r. w sprawie warunków technicznych jakim powinny odpowiadać budynki i ich usytuowanie (Dz. U. z 2002r. nr 75 poz. 690 ze zmianami);
- Ustawa Prawo Budowlane (Dz. U. 1994 nr 89 poz. 414 z dnia 07.07.1994r. ze zmianami).

8.2. INFORMACJA O OBSZARZE ODDZIAŁYWANIA OBIEKTU.

Obszar oddziaływania inwestycji zamyka się na terenie działki inwestycyjnej objętej opracowaniem, tj. dz. nr 480/13, obręb 009, 78-300 Świdwin, gmina Świdwin.

PROJEKTOWAŁ:

mgr inż. arch. Michał Skup
nr upr. 27/ZPOIA/OKK/2013



STAROSTWO POWIATOWE
w Świdwinie
WYDZIAŁ ARCHITEKTURY I BUDOWNICTWA

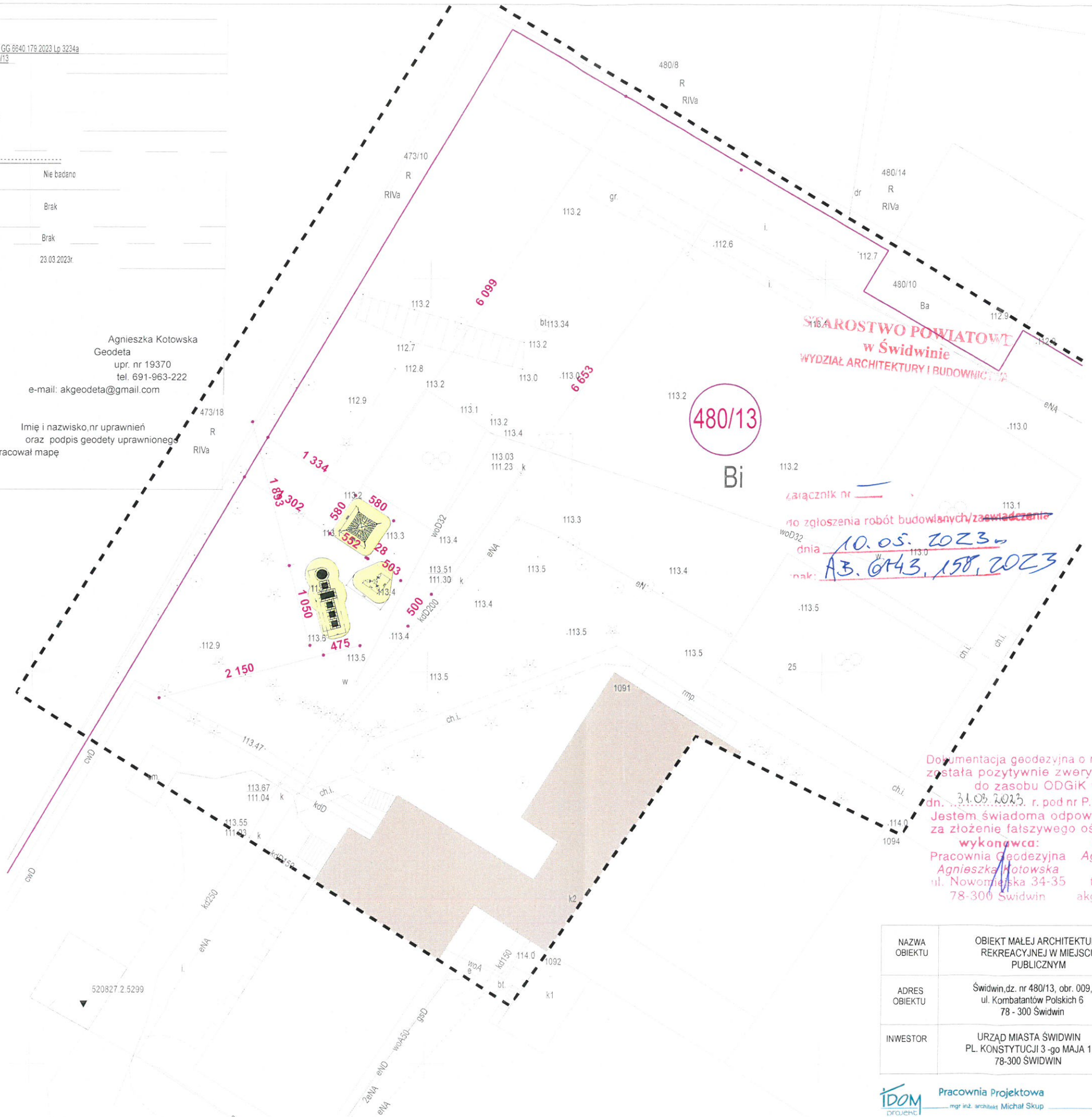
MAPA DO CELÓW PROJEKTOWYCH	
Oznaczenie kancelaryjne zgłoszenia pracy geodezyjnej	GG 6640.179.2023.Lp.3234a
Miejscowość nr działki	Świdwin, dz. nr 480/13
Jednostka ewidencyjna	Świdwin 321601.1
Identyfikator	321601.1.0009
Obszar ewidencyjny	Świdwin
Identyfikator	321601.1.0009
Skala mapy	1:500
Nazwa układu współrzędnych	prostokątnych płaskich 2000/5
wysokości	PL-EVRF2007-NH
Godło mapy	
Oznaczenie granic obszaru, który był przedmiotem aktualizacji	-----
Służebności gruntu mające wpływ na zagospodarowanie gruntów zlokalizowanych w granicach projektowanej inwestycji	Nie badano
Kontur użytku gruntowego, który nie jest ujawniony w bazie danych ewidencji gruntów i budynków	Brak
Legenda	Brak
Data opracowania mapy:	23.03.2023r.

PRACOWNIA GEODEZYJNA
Agnieszka Kotowska
ul. Nowomiejska 36, 78-300 Świdwin
NIP 821-205-43-29 REGON 331413361

Agnieszka Kotowska
Geodeta
upr. nr 19370
tel. 691-963-222
e-mail: akgeodeta@gmail.com

Imię i nazwisko wykonawcy oraz podpis osoby reprezentującej wykonawcę

Imię i nazwisko, nr uprawnień oraz podpis geodety uprawnionego który opracował mapę



**STAROSTWO POWIATOWE
w Świdwinie
WYDZIAŁ ARCHITEKTURY I BUDOWNICTWA**

zawracznik nr _____
do zgłoszenia robót budowlanych/zaswiadczenie
dnia 10.05.2023
mak: AB. 0143.158.2023

Dokumentacja geodezyjna o nr 6640.179.2023
została pozytywnie zweryfikowana i przyjęta
do zasobu ODGiK w Świdwinie
dn. 31.05.2023 r. pod nr P.3216.2023.254
Jestem świadoma odpowiedzialności karnej
za złożenie fałszywego oświadczenia.
wykonawca: Pracownia Geodezyjna Agnieszka Kotowska
ul. Nowomiejska 34-35 78-300 Świdwin
kirownik robót: Agnieszka Kotowska
upr. 19370
tel. 691-963-222
akgeodeta@gmail.com

LEGENDA:

	ZAKRES AKTUALIZACJI MAPY
	GRANICE DZIAŁKI
	BUDYNEK SZKOŁY
	BOMEK ZABAWOWY LINARIUM SH
	URZĄDZENIE ZABAWOWE SPRAWNOŚCIOWE TRAMPOLINA SZ
	•BUJAK

zwymiarowane strefy bezpieczne w kolorze żółtym

NAZWA OBIEKTU	OBIEKT MAŁEJ ARCHITEKTURY REKREACYJNEJ W MIEJSCU PUBLICZNYM	TREŚĆ	PROJEKT ZAGOSPODAROWANIA TERENU
ADRES OBIEKTU	Świdwin, dz. nr 480/13, obr. 009, ul. Komendantów Polskich 6 78 - 300 Świdwin	Projektant wiodący: Nr upr.	mgr inż. arch. Michał Skup upr 27/ZPOIA/OKK/2014
INWESTOR	URZĄD MIASTA ŚWIDWIN PL. KONSTYTUCJI 3-go MAJA 1 78-300 ŚWIDWIN	Projektował: Nr upr.	

OŚWIADCZENIE

Świdwin, 03.2023r.

Zgodnie z art. 34 ust. 3d pkt 3 ustawy z dnia 7 lipca 1994r. Prawo budowlane oświadczam, że opracowanie:

Projekt zagospodarowania terenu lokalizacji obiektów małej architektury w miejscu publicznym,

sporządzone zostało zgodnie z obowiązującymi przepisami oraz zasadami wiedzy technicznej.

Rodzaj inwestycji:

Lokalizacja obiektów małej architektury w miejscu publicznym.

**STAROSTWO POWIATOWE
w Świdwinie
WYDZIAŁ ARCHITEKTURY I BUDOWNICTWA**

Obiekt budowlany:

Obiekty małej architektury - kategoria obiektu budowlanego: VIII

Adres:

Dz. nr 480/13, obręb 009, 78-300 Świdwin, gmina Świdwin.

Inwestor:

Urząd Miasta Świdwin, pl. Konstytucji 3 – go Maja 1, 78-300 Świdwin.

SPORZĄDZIŁ:

mgr inż. arch. Michał Skup nr upr. 27/ZPOIA/OKK/2013 Specjalność architektoniczna do projektowania bez ograniczeń	
----------------------------------------------------------------------------------------------------------------------------	-------------------------------------------------------------------------------------

PROJEKT ARCHITEKTONICZNO – BUDOWLANY

NAZWA
ZAMIERZENIA
BUDOWLANEGO:

LOKALIZACJA OBIEKTÓW MAŁEJ ARCHITEKTURY
W MIEJSCU PUBLICZNYM. **STAROSTWO POWIATOWE**
w Świdwinie
WYDZIAŁ ARCHITEKTURY I BUDOWNICTWA

ADRES I KATEGORIA
OBIEKTU
BUDOWLANEGO:


ŚWIDWIN, UL. KOMBATANTÓW POLSKICH, DZ. NR
480/13, OBRĘB 009,
78-300 ŚWIDWIN, GMINA ŚWIDWIN.
Obiekty małej architektury - kategoria obiektu budowlanego: VIII

INWESTOR:

URZĄD MIASTA ŚWIDWIN, PL. KONSTYTUCJI 3-GO
MAJA 1, 78-300 ŚWIDWIN

JEDNOSTKA
PROJEKTOWA:

PRACOWNIA PROJEKTOWA „DOMPROJEKT”
MGR INŻ. ARCH. MICHAŁ SKUP
UL. 1 MAJA 16B, 78-300 ŚWIDWIN

BRANŻA	TYTUŁ ZAWODOWY, IMIĘ I NAZWISKO	RODZAJ I NR UPRAWNIEŃ	DATA	PODPIS
Architektura	Projektant: mgr inż. arch. Michał Skup	27/ZPOIA/OKK/2013 Specjalność architektoniczna bez ograniczeń	03.2023	

EGZ. NR

Świdwin, 03.2023r.

CZĘŚĆ OPISOWA PROJEKTU ARCHITEKTONICZNO-BUDOWLANEGO.

1. RODZAJ I KATEGORIA OBIEKTU BUDOWLANEGO.

1.1. RODZAJ OBIEKTU BUDOWLANEGO.

Lokalizacja obiektów małej architektury w miejscu publicznym.

1.2. KATEGORIA OBIEKTU BUDOWLANEGO.

Obiekty małej architektury - kategoria obiektu budowlanego: VIII

STAROSTWO POWIATOWE
w Świdwinie
WYDZIAŁ ARCHITEKTURY I BUDOWNICTWA

2. ZAMIERZONY SPOSÓB UŻYTKOWANIA ORAZ PROGRAM UŻYTKOWY OBIEKTU BUDOWLANEGO.

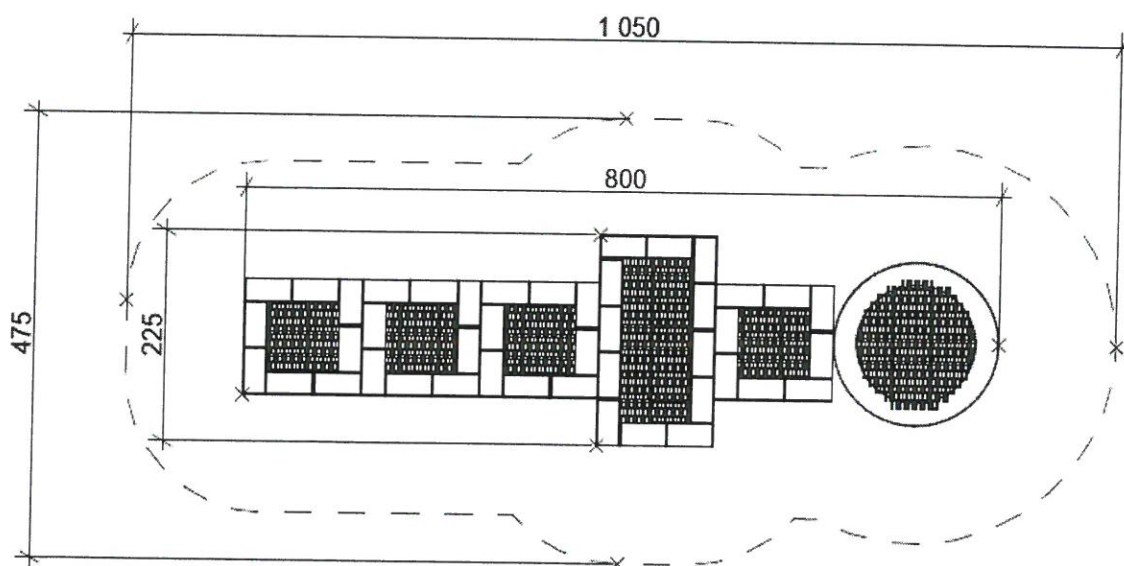
Projektuje się lokalizację obiektów małej architektury. Obiekty będą użytkowane zgodnie z ich przeznaczeniem. Będą pełniły funkcję rekreacyjno – sportową oraz integracyjną społeczności lokalnej. Projektowane obiekty będą pełniły funkcję rekreacyjną, integracyjną dla mieszkańców. Elementy zabawowe placu zabaw ułatwią dostęp dzieciom do aktywnego wypoczynku zdrowego trybu życia, teren pełni funkcję integracji społeczności lokalnej oraz funkcję sportową.

3. UKŁAD PRZESTRZENNY ORAZ FORMA ARCHITEKTONICZNA OBIEKTU.

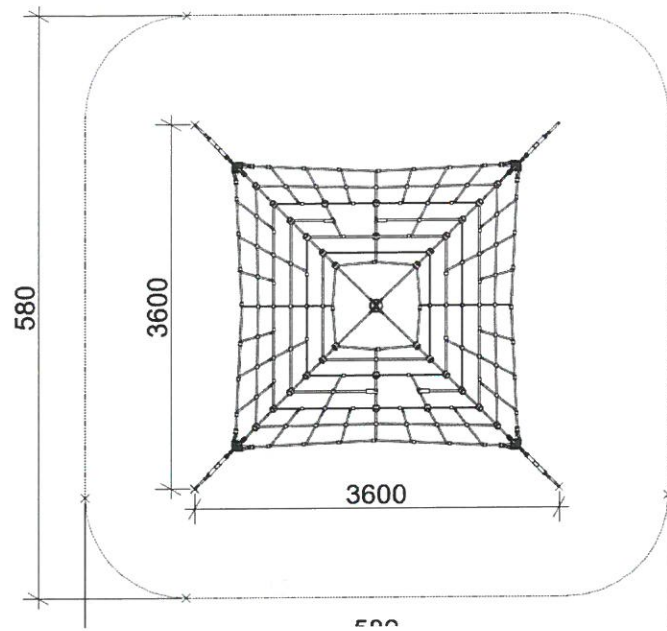
Projektowane elementy to elementy typowe, dostarczone i zamontowane wg oferty oraz wytycznych producenta.

4. CHARAKTERYSTYCZNE PARAMETRY OBIEKTÓW.

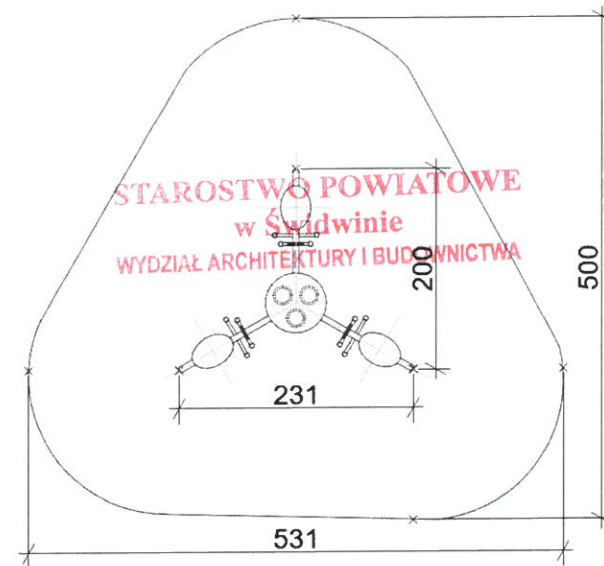
trampolina



linarium



bujak



4.2. INNE DANE NIEZBĘDNE DO STWIERDZENIA ZGODNOŚCI USYTUOWANIA OBIEKTU Z WYMAGANIAMI OCHRONY PRZECIWOŻAROWEJ.

Nie dotyczy.

5. OPINIA GEOTECHNICZNA ORAZ INFORMACJA O SPOSOBIE POSADOWIENIA OBIEKTU BUDOWLANEGO.

5.1. OPINIA GEOTECHNICZNA.

Na terenie inwestycji inwestor zamierza zamontować oraz wybudować obiekty małej architektury. stwierdzono, że występują **proste warunki gruntowe** jednorodne genetycznie i litologicznie, warstwy zalegają poziomo, brak (oprócz wierzchniej warstwy humusu gr. 30 cm) mineralnych gruntów słabonośnych, organicznych i nasypów niekontrolowanych. Zwierciadło wody poniżej posadowienia fundamentów.

Ustalenie geotechnicznych warunków posadowienia.

Inwestycję zaliczono do pierwszej kategorii geotechnicznej, ponieważ spełnia następujące warunki:

- 1) występują proste warunki gruntowe, spotykane najczęściej na terenie Pomorza Środkowego, tj. :
 - grunty, takie jak piaski gliniaste lub gliny piaszczyste i żwiry odznaczające się znaczną wytrzymałością na ściskanie, przepuszczalnością wody oraz w małym stopniu się odkształcają (osiadają);
 - grunty te należą do gruntów morenowych, nieskomplikowanych, oznaczonych w PN-81/B-03020 symbolem B, w stanie plastycznym lub twaroplastycznym;
- 2) dla zaprojektowanej inwestycji wykopy nie będą przekraczać 0,8 m głębokości;

3) zaprojektowano proste obiekty o statycznie wyznaczalnym schemacie obliczeniowym;

4) stwierdzono brak występowania niekorzystnych zjawisk geologicznych.

Reasumując, stwierdza się, że ww. grunt spełnia wymogi zrealizowania projektowanej inwestycji. O ile w trakcie robót wystąpią inne warunki, znacznie odbiegające od ww., należy o takim fakcie powiadomić projektanta.

5.2. INFORMACJA O SPOSOBIE POSADOWIENIA OBIEKTU BUDOWLANEGO.

Projektowane posadowienie obiektów małej architektury – fundamenty żelbetowe, wylewane na mokro na placu budowy.

STAROSTWO POWIATOWE
w Świdwinie
WYDZIAŁ ARCHITEKTURY I BUDOWNICTWA

6. LICZBA LOKALI MIESZKALNYCH I UŻYTKOWYCH.

Nie dotyczy.

7. LICZBA LOKALI MIESZKALNYCH DOSTĘPNYCH DLA OSÓB NIEPEŁNOSPRAWNYCH.

Nie dotyczy.

8. OPIS ZAPEWNIENIA NIEZBĘDNYCH WARUNKÓW DO KORZYSTANIA Z OBIEKTU PRZEZ OSOBY NIEPEŁNOSPRAWNE.

Nie dotyczy.

9. PARAMETRY TECHNICZNE OBIEKTU BUDOWLANEGO CHARAKTERYZUJĄCE WPŁYW OBIEKTU BUDOWLANEGO NA ŚRODOWISKO I JEGO WYKORZYSTYWANIE ORAZ NA ZDROWIE LUDZI I OBIEKTY SĄSIEDNIE.

9.1. ZAPOTRZEBOWANIA I JAKOŚCI WODY ORAZ ILOŚCI I JAKOŚCI ODPROWADZANYCH ŚCIEKÓW.

Nie dotyczy.

9.2. SPOSÓB ODPROWADZANIA WÓD OPADOWYCH.

W związku z brakiem sieci kanalizacji deszczowej (burzowej), wody opadowe z połąci dachowych projektowanych obiektów małej architektury zostaną odprowadzone na teren działki inwestora (dz. nr 480/13).

9.3. EMISJA ZANIECZYSZCZEŃ GAZOWYCH W TYM ZAPACHOWYCH, PYŁOWYCH I PŁYNNYCH, Z PODANIEM ICH RODZAJU, ILOŚCI I ZASIĘGU ROZPRZESTRZENIANIA SIĘ.

Podczas eksploatacji obiektów małej architektury nie przewiduje się emisji zanieczyszczeń gazowych, pyłowych, ani płynnych.

9.4. RODZAJ I ILOŚĆ WYTWARZANYCH ODPADÓW.

Bez zmian w stosunku do stanu istniejącego. Dla przedmiotowej inwestycji przewidziano istniejące, utwardzone miejsce na pojemniki zamykane, służące do czasowego gromadzenia odpadów stałych. Odpady będą wywożone na podstawie umowy zawartej pomiędzy Inwestorem a recyklerem.

9.5. EMISJA HAŁASU ORAZ WIBRACJI I PROMIENIOWANIA.

Podczas eksploatacji obiektów małej architektury, nie występuje emisja hałasów i wibracji oraz promieniowania.

9.6. WYWIERANIE INWESTYCJI NA DRZEWOSTAN I GLEBĘ.

Projektowana inwestycja nie wpłynie negatywnie na drzewostan i glebę.

**STAROSTWO POWIATOWE
w Świdwinie
WYDZIAŁ ARCHITEKTURY I BUDOWNICTWA**

**10. ANALIZA TECHNICZNYCH, ŚRODOWISKOWYCH I EKONOMICZNYCH
MOŻLIWOŚCI REALIZACJI WYSOCE WYDAJNYCH SYSTEMÓW
ALTERNATYWNYCH ZAOPATRZENIA W ENERGIĘ I CIEPŁO.**

○ Nie dotyczy.

**11. INFORMACJA O ZASADNICZYCH ELEMENTACH WYPOSAŻENIA BUDOWLANO
- INSTALACYJNEGO, ZAPEWNIAJĄCYCH UŻYTKOWANIE OBIEKTU
BUDOWLANEGO ZGODNIE Z PRZEZNACZENIEM.**

Plac zabaw - elementy typowe, dostarczone i zamontowane wg oferty oraz wytycznych producenta.
Fundamenty pod elementy placu zabaw - bezpośrednio w postaci stóp żelbetowych o przekroju prostokątnym lub kwadratowym wg wytycznych i zaleceń producenta urządzeń; wylewane na mokro na placu budowy.

12. DANE DOTYCZĄCE OCHRONY PRZECIWPOŻAROWEJ.


○ Nie dotyczy.

13. OŚWIADCZENIE O MOŻLIWOŚCI PRZYŁĄCZENIA DO SIECI CIEPŁOWNICZEJ.

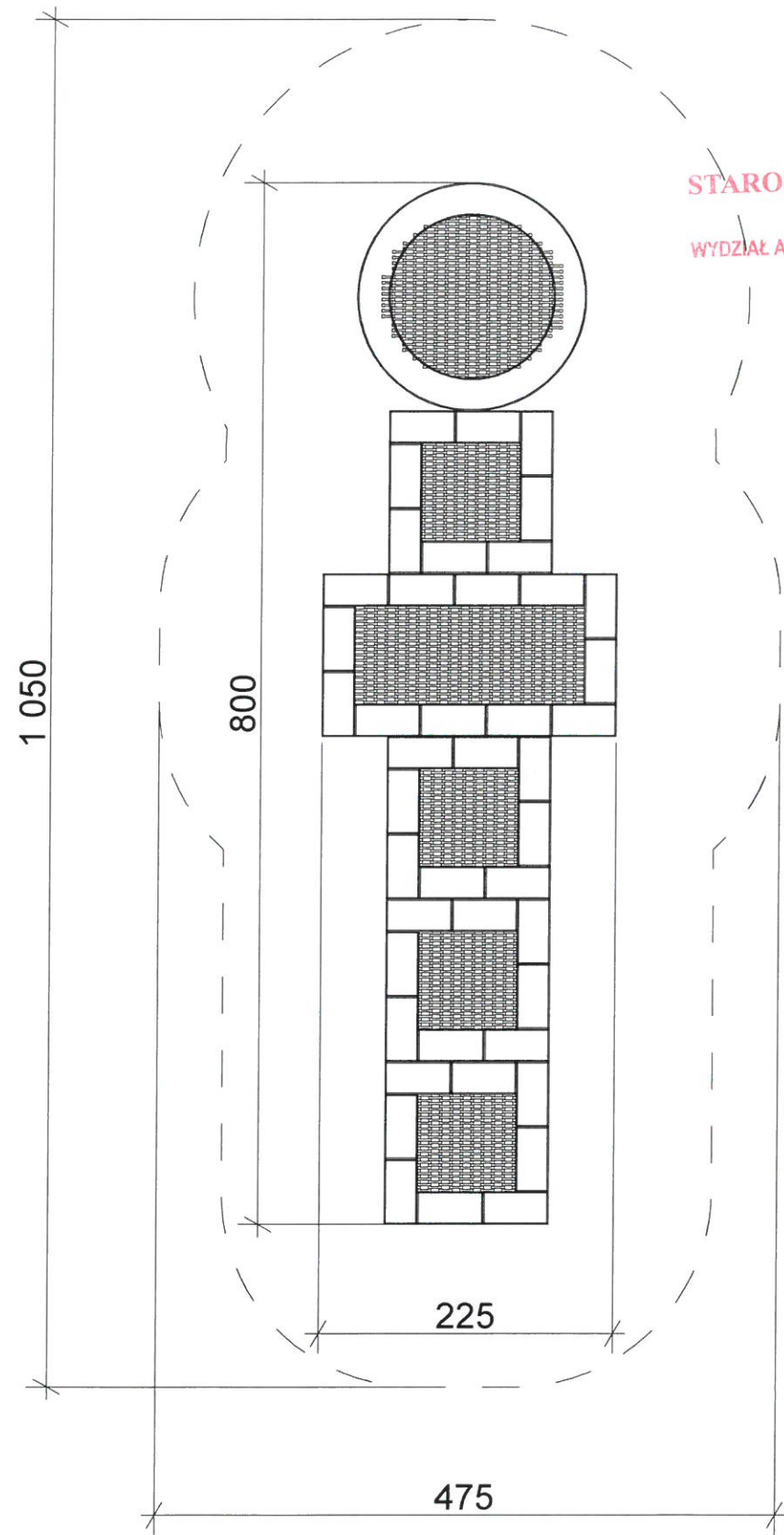
Nie dotyczy.

OPRACOWAŁ:

mgr inż. arch. Michał Skup
nr upr. 27/ZPOIA/OKK/2013
Specjalność architektoniczna do projektowania bez
ograniczeń



trampolina

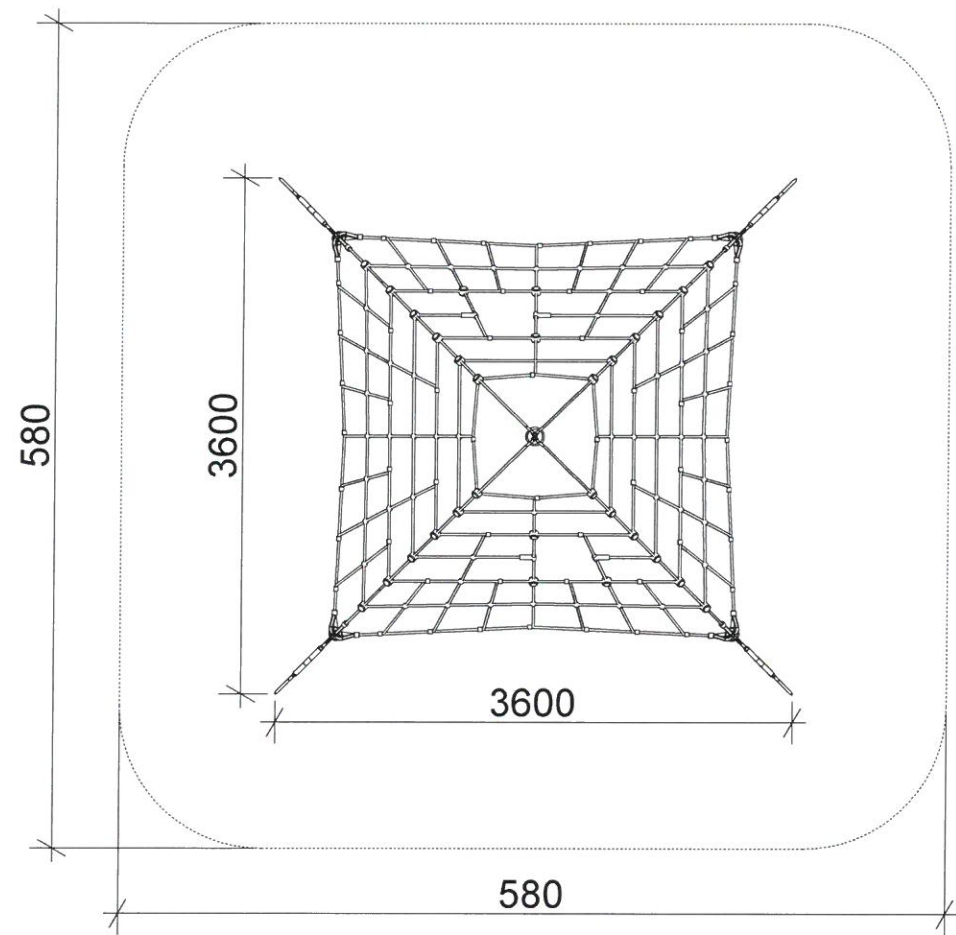


STAROSTWO POWIATOWE
w Świdwinie
WYDZIAŁ ARCHITEKTURY I BUDOWNICTWA

CS

linarium

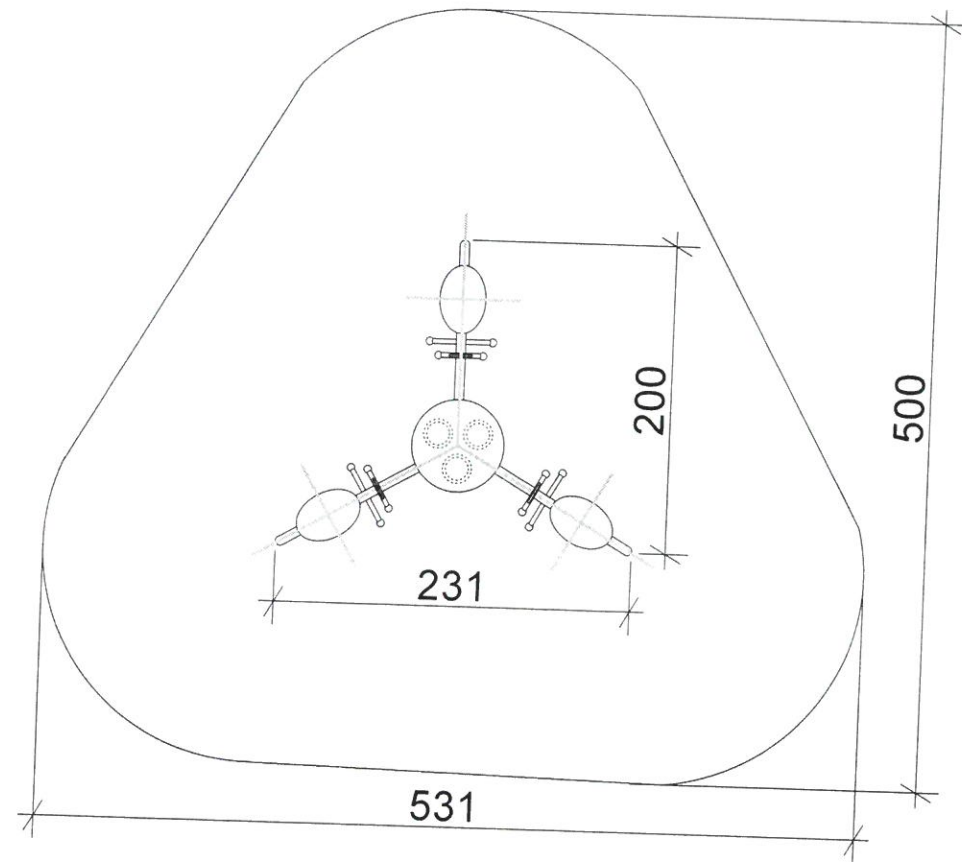
STAROSTWO POWIATOWE
w Świdwinie
WYDZIAŁ ARCHITEKTURY I BUDOWNICTWA



S

bujak

STAROSTWO POWIATOWE
w Świdwinie
WYDZIAŁ ARCHITEKTURY I BUDOWNICTWA



SM

OŚWIADCZENIE

Świdwin, 03.2023r.
STANOWISKO
w Świdwinie
WYDZIAŁ ARCHITEKTURY I BUDOWNICTWA

Zgodnie z art. 34 ust. 3d pkt 3 ustawy z dnia 7 lipca 1994r. Prawo budowlane oświadczam, że opracowanie:

Projekt architektoniczno – budowlany lokalizacji obiektów małej architektury w miejscu publicznym,
sporządzone zostało zgodnie z obowiązującymi przepisami oraz zasadami wiedzy technicznej.

Rodzaj inwestycji:

Lokalizacja obiektów małej architektury w miejscu publicznym.

Obiekt budowlany:

Obiekty małej architektury - kategoria obiektu budowlanego: VIII

Adres:

Dz. nr 480/13, obręb 009, 78-300 Świdwin, gmina Świdwin.

Inwestor:

Urząd Miasta Świdwin, pl. Konstytucji 3 – go Maja 1, 78-300 Świdwin.

SPORZĄDZIŁ:

mgr inż. arch. Michał Skup nr upr. 27/ZPOIA/OKK/2013 Specjalność architektoniczna do projektowania bez ograniczeń	
----------------------------------------------------------------------------------------------------------------------------	--------------------------------------------------------------------------------------



IZBA ARCHITEKTÓW
RZECZYPOSPOLITEJ POLSKIEJ

Zachodniopomorska Okręgowa Rada Izby Architektów RP

ZAŚWIADCZENIE - ORYGINAŁ
(wypis z listy architektów)

STAROSTWO POWIATOWE
w Świdwinie
WYDZIAŁ ARCHITEKTURY I BUDOWNICTWA

Zachodniopomorska Okręgowa Rada Izby Architektów RP zaświadcza, że:

mgr inż. arch. Michał Piotr Skup

posiadający kwalifikacje zawodowe do pełnienia samodzielnych funkcji technicznych w budownictwie w specjalności architektonicznej i w zakresie posiadanych uprawnień nr **27/ZPOIA/OKK/2013**, jest wpisany na listę członków Zachodniopomorskiej Okręgowej Izby Architektów RP pod numerem: **ZP-0726**.

Członek czynny od: 15-01-2014 r.

Data i miejsce wygenerowania zaświadczenia: 19-01-2022 r. Szczecin.

Zaświadczenie jest ważne do dnia: **30-06-2023 r.**

Podpisano elektronicznie w systemie informatycznym Izby Architektów RP przez:
Piotr Błażejewski, Przewodniczący Okręgowej Rady Izby Architektów RP.

Nr weryfikacyjny zaświadczenia:

ZP-0726-BAA5-5698-FD12-EYD4