

# PROJEKT BUDOWLANY

NAZWA  
ZAMIERZENIA  
BUDOWLANEGO:

LOKALIZACJA NOWYCH ELEMENTÓW MAŁEJ  
ARCHITEKTURY W RAMACH ISTNIEJĄCEGO  
PLACU ZABAW.

ADRES I KATEGORIA  
OBIEKTU  
BUDOWLANEGO:

Świdwin, ul. Niedziałkowskiego 5,  
dz. nr 827/1, obr. 009,  
78 - 300 Świdwin Obiekty małej architektury - kategoria  
obiekty budowlanego: VIII

INWESTOR:

URZĄD MIASTA ŚWIDWIN, PL. KONSTYTUCJI 3-GO  
MAJA 1, 78-300 ŚWIDWIN

JEDNOSTKA  
PROJEKTOWA:

PRACOWNIA PROJEKTOWA „DOMPROJEKT”  
MGR INŻ. ARCH. MICHAŁ SKUP  
UL. 1 MAJA 16B, 78-300 ŚWIDWIN

Spis zawartości projektu budowlanego:

1. Projekt zagospodarowania terenu.
2. Projekt architektoniczno - budowlany.

Załącznik do decyzji/postanowienia  
Zachodniopomorskiego Wojewódzkiego  
Konservatora Zabytków  
Znak: *Z.N.K. 1174.30.2023.141*  
Z dnia: *09.08.2025*

STARSZY INSPEKTOR  
ds. zabytków nieruchomych  
*E. Kowalska*  
mgr Ewa Kowalska

EGZ. NR

*2*



# PROJEKT ZAGOSPODAROWANIA TERENU

**NAZWA  
ZAMIERZENIA  
BUDOWLANEGO:** LOKALIZACJA NOWYCH ELEMENTÓW MAŁEJ  
ARCHITEKTURY W RAMACH ISTNIEJĄCEGO  
PLACU ZABAW.

**ADRES I KATEGORIA  
OBIEKTU  
BUDOWLANEGO:** Świdwin, ul. Niedziałkowskiego 5,  
dz. nr 827/1, obr. 009,  
78 - 300 Świdwin *Obiekty małej architektury - kategoria  
obiekty budowlanego: VIII*

**INWESTOR:** URZĄD MIASTA ŚWIDWIN, PL. KONSTYTUCJI 3-GO  
MAJA 1, 78-300 ŚWIDWIN

**JEDNOSTKA  
PROJEKTOWA:** PRACOWNIA PROJEKTOWA „DOMPROJEKT”  
MGR INŻ. ARCH. MICHAŁ SKUP  
UL. 1 MAJA 16B, 78-300 ŚWIDWIN

BRANŻA	TYTUŁ ZAWODOWY, IMIĘ I NAZWISKO	RODZAJ I NR UPRAWNIEŃ	DATA	PODPIS
Projekt zagospodarowania terenu	Projektant: mgr inż. arch. Michał Skup	27/ZPOIA/OKK/2013 Specjalność architektoniczna bez ograniczeń	03.2023	

EGZ. NR

2

Świdwin, 05.2022r.

## **CZĘŚĆ OPISOWA PROJEKTU ZAGOSPODAROWANIA TERENU.**

### **1. PRZEDMIOT ZAMIERZENIA BUDOWLANEGO.**

#### **1.1. PRZEDMIOT ZAMIERZENIA BUDOWLANEGO.**

Przedmiotem zamierzenia budowlanego jest uzupełnienie istniejącego placu zabaw elementami małej architektury, na dz. nr 827/1, obręb 009, 78-300 Świdwin, gmina Świdwin.

#### **1.2. PODSTAWA OPRACOWANIA.**

Projekt opracowano na zlecenie inwestora: Urząd Miasta Świdwin, pl. Konstytucji 3 – go Maja 1, 78-300 Świdwin.

Podstawę opracowania stanowiły:

- zlecenie inwestora;
- informacje uzyskane od inwestora;
- oględziny terenu;
- wybrane pomiary z natury;
- koncepcja uzgodniona z inwestorem;
- polskie normy i przepisy budowlane;
- obowiązujące przepisy bhp;
- wytyczne producentów wyposażenia;
- mapa do celów projektowych w skali 1:500.

#### **1.3. DANE O INWESTYCJI.**

*Rodzaj inwestycji:*

Uzupełnienie elementami małej architektury istniejącego placu zabaw.

*Obiekt budowlany:*

Obiekty małej architektury - kategoria obiektu budowlanego: VIII

*Adres:*

Dz. nr 827/1, obręb 009, 78-300 Świdwin, gmina Świdwin.

*Inwestor:*

Urząd Miasta Świdwin, pl. Konstytucji 3 – go Maja 1, 78-300 Świdwin.

#### **1.4. ZAKRES OPRACOWANIA.**

Opracowanie zawiera projekt zagospodarowania terenu pod lokalizację obiektów małej architektury w ramach istniejącego placu zabaw.

## 2. ISTNIEJĄCY STAN ZAGOSPODAROWANIA TERENU.

Działka nr 827/1, objęta opracowaniem, jest zabudowana budynkiem szkoły, sali sportowej obiektami małej architektury oraz zabawowymi. Teren jest porośnięty zielenią niską oraz pojedynczymi drzewami i krzewami, jest terenem ogrodzonym. Na terenie działki znajdują się istniejące utwardzenia gruntowe oraz betonowe, dojścia, dojazdy. Działka posiada połączenie komunikacyjne z ul. Kombatantów Polskich. Działka posiada funkcję edukacyjno - sportową. Na terenie działki w miejscu istniejącego placu zabaw znajduje się sieć wodociągowa, kanalizacji.

**Uwagi:** Nie wyklucza się wystąpienia w terenie innych, niewykazanych na mapie urządzeń podziemnych, które nie były zgłoszone do odbioru lub o których brak jest informacji w instytucjach branżowych. Dlatego zaleca się prowadzić roboty ziemne z zachowaniem szczególnej ostrożności.

## 3. PROJEKTOWANE ZAGOSPODAROWANIE TERENU.

Na terenie działki inwestycyjnej, istniejącego placu zabaw(dz. nr 287/1), zaprojektowano następujące obiekty małej architektury:

1. zestaw zabawowy
2. biegacz
3. wioślarz
4. wyciąg górny
5. orbiterek
6. twister – wahadło

Projektuje się usunięcie:

1. zjeżdżalni
2. karuzeli obrotowej

## 4. ZESTAWIENIE POWIERZCHNI.

Nie dotyczy.

## 5. INNE INFORMACJE I DANE.

5.1. OGRANICZENIA LUB ZAKAZY W ZABUDOWIE I ZAGOSPODAROWANIU TERENU, WYNIKAJĄCE Z AKTÓW PRAWA MIEJSCOWEGO LUB DECYZJI O WARUNKACH ZABUDOWY I ZAGOSPODAROWANIA TERENU.

Na teren inwestycji istnieje miejscowy plan zagospodarowania przestrzennego.

5.2. OCHRONA KONSERWATORSKA .

Teren podlega ochronie konserwatorskiej.



**Uwagi:** W przypadku prowadzenia prac ziemnych, każdy kto odkryje przedmiot, co do którego istnieje przypuszczenie iż jest on zabytkiem jest zobowiązany: wstrzymać wszelkie prace mogące uszkodzić odkryty przedmiot, zabezpieczyć go oraz miejsce odkrycia przy użyciu dostępnych środków i niezwłocznie powiadomić o tym Wojewódzkiego Konserwatora Zabytków. W przypadku odkrycia kopalnych szczątków roślin lub zwierząt należy niezwłocznie powiadomić Regionalnego Dyrektora Ochrony Środowiska.

#### 5.3. OCHRONA ARCHEOLOGICZNA .

Teren inwestycji podlega ochronie archeologicznej.

#### 5.4. OCHRONA GÓRNICZA .

Działka nie należy do terenu górniczego, nie podlega ochronie górniczej.

#### 5.5. ZAGROŻENIA DLA ŚRODOWISKA I UŻYTKOWNIKÓW .

Projektowana inwestycja nie będzie stanowić zagrożenia dla środowiska ani też zagrożenia dla higieny, czy zdrowia jej przyszłych użytkowników.

#### 5.6. MIEJSCA POSTOJOWE .

Nie dotyczy

### 6. WARUNKI OCHRONY PRZECIWPOŻAROWEJ.

#### 6.1. INFORMACJE DOTYCZĄCE OCHRONY P.POŻ.

Nie dotyczy.

#### 6.2. PRZECIWPOŻAROWE ZAOPATRZENIE W WODĘ.

Nie dotyczy.

#### 6.3. DROGA POŻAROWA.

Brak wymagań.

### 7. INNE DANE WYNIKAJĄCE ZE SPECYFIKI, CHARAKTERU I STOPNIA SKOMPLIKOWANIA OBIEKTU BUDOWLANEGO.

#### 7.1. GOSPODARKA ODPADAMI.

Bez zmian w stosunku do stanu istniejącego.

#### 7.2. IZOLACJA OCHRONNA PRZED DŹWIĘKIEM.

Nie dotyczy.

### 8. INFORMACJA O OBSZARZE ODDZIAŁYWANIA OBIEKTU.

#### 8.1. PODSTAWA PRAWNA.

- Rozporządzenie Ministra Infrastruktury z dnia 12 kwietnia 2002r. w sprawie warunków technicznych jakim powinny odpowiadać budynki i ich usytuowanie (Dz. U. z 2002r. nr 75 poz. 690 ze zmianami);

- Ustawa Prawo Budowlane (Dz. U. 1994 nr 89 poz. 414 z dnia 07.07.1994r. ze zmianami).

8.2. INFORMACJA O OBSZARZE ODDZIAŁYWANIA OBIEKTU.

Obszar oddziaływania inwestycji zamyka się na terenie działki inwestycyjnej objętej opracowaniem, tj. dz. nr 287/1, obręb 009, 78-300 Świdwin, gmina Świdwin.

**PROJEKTOWAŁ:** mgr inż. arch. Michał Skup  
nr upr. 27/ZPOIA/OKK/2013



MAPA DO CEŁÓW PROJEKTOWYCH	
Oznaczenie kancelaryjne zgłoszenia pracy geodezyjnej	GG 6640.522.2023 Lp. 3643
Miejscowość nr działki	Świdwin, cz. nr 827/1
Jednostka ewidencyjna	321601_1
nazwa	Świdwin
Obreń ewidencyjny	321601_1.0090
nazwa	Świdwin
Skala mapy	1:500
Nazwa układu współrzędnych	prostokątnych płaskich 2000/5
wysokości	PL-EVRF2007-NH
Gcdło mapy	
Oznaczenie granic obszaru, który był przedmiotem aktualizacji	
Służebności gruntowe mające wpływ na zaopodrobienie gruntów zlokalizowanych w granicach projektowanej inwestycji	Nie badano
Kontur użytku gruntowego, który nie jest ujawniony w bazie danych ewidencyjnych i budynków	Brak
Legenda (obiekty nie wykazane)	B Brak
Data opracowania mapy	15.06.2023r.

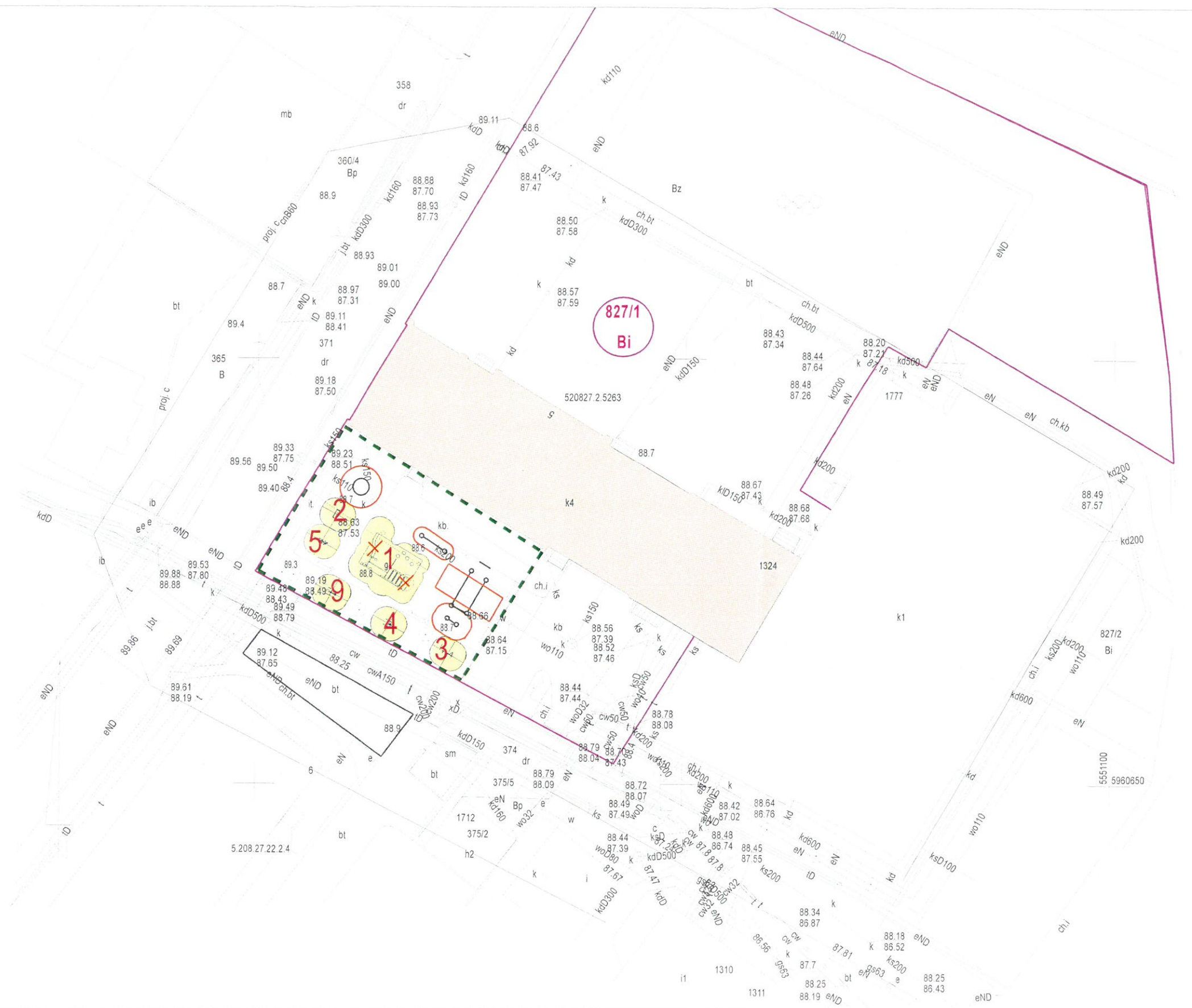
**PRACOWNIA GEODEZYJNA**  
 Agnieszka Kotowska  
 ul. Nowomiejska 36, 78-300 Świdwin  
 NIP 821-205-43-29 REGON 331413361

**Agnieszka Kotowska**  
 Geodeta  
 upr. nr 19370  
 tel. 691-963-222  
 e-mail: akgeodeta@gmail.com

Imię i nazwisko wykonawcy  
 oraz podpis osoby reprezentującej wykonawcę

Imię i nazwisko, nr uprawnień  
 oraz podpis geodety uprawnionego  
 który opracował mapę

Dokumentacja geodezyjna o nr 6640.522.2023 została pozytywnie zweryfikowana i przyjęta do zasobu ODGIK w Świdwinie dnia 23.06.2023r. pod nr P.3216.2023.493. Jestem świadoma odpowiedzialności karniej za złożenie fałszywego oświadczenia wykonawca: kierownik robót. Pracownia Geodezyjna Agnieszka Kotowska Agnieszka Kotowska upr. 19370 ul. Nowomiejska 34-35 tel. 691-963-222 78-300 Świdwin akgeodeta@gmail.com



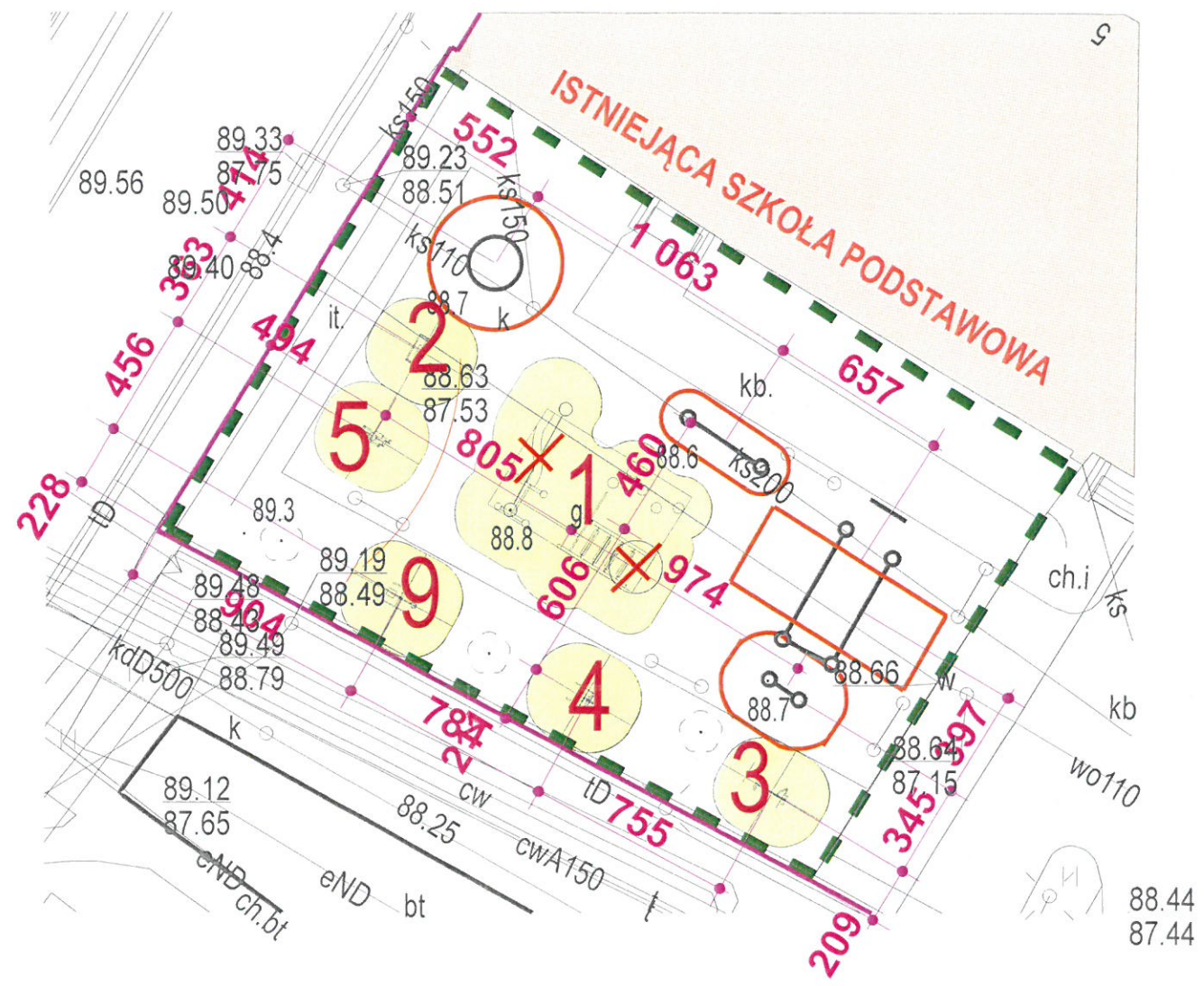
	ZAKRES AKTUALIZACJI MAPY
	GRANICE DZIAŁKI
	BUDYNEK SZKOŁY
	ISTNIEJĄCE DWA ELEMENTY ZABAWOWE DO USUNIĘCIA
	ISTNIEJĄCY OGRÓDZONY PLAC ZABAW PRZYSZKOLNY

ELEMENTY UZUPEŁNIAJĄCE ISTNIEJĄCEGO PLAC ZABAW	
1	ZESTAW ZABAWOWY
2	FITNES BIEGACZ
3	FITNES WIOŚLARZ
4	FITNES WYCIĄG GÓRNY
5	FITNES ORBITREK
6	FITNES TWISTER-WAHADŁO
KOLOR ŻÓŁTY - STREFA BEZPIECZEŃSTWA PROJ.	

ISTNIEJĄCE ELEMENTY PLACU ZABAW	
	KULA SPRAWNOŚCIOWA
	HUŚTAWKA POZIOMA
	PORĘCZE SPRAWNOŚCIOWE
	HUŚTAWKA TRADYCYJNA DWUSTANOWISKOWA
KOLOR POMARAŃCZONY - STREFA BEZPIECZEŃSTWA	

NAZWA OBIEKTU	LOKALIZACJA NOWYCH ELEMENTÓW MAŁEJ ARCHITEKTURY W RAMACH ISTNIEJĄCEGO PLACU ZABAW	TREŚĆ	PROJEKT ZAGOSPODAROWANIA TERENU
ADRES OBIEKTU	Świdwin, ul. Niedziałkowskiego 5, dz. nr 827/1, obr. 009, 78 - 300 Świdwin	Projektant wiodący: Nr upr.	mgr inż. arch. Michał Skup upr 271ZPOIA/OKK/2014
INWESTOR	URZĄD MIASTA ŚWIDWIN PL. KONSTYTUCJI 3-go MAJA 1 78-300 ŚWIDWIN	Projektował: Nr upr.	
Pracownia Projektowa mgr inż. architekt Michał Skup		Skala 1:500	Branża: Arch.
		Data: 06.2023	Nr rys 1.





LEGENDA:		ELEMENTY UZUPEŁNIAJĄCE ISTNIEJĄCEGO PLAC ZABAW		ISTNIEJĄCE ELEMENTY PLACU ZABAW		NAZWA OBIEKTU	LOKALIZACJA NOWYCH ELEMENTÓW MAŁEJ ARCHITEKTURY W RAMACH ISTNIEJĄCEGO PLACU ZABAW	TREŚĆ	PROJEKT ZAGOSPODAROWANIA TERENU
	GRANICE DZAŁKI		ZESTAW ZABAWOWY		KULA SPRAWNOŚCIOWA	ADRES OBIEKTU	Świdwin, ul. Niedziałkowskiego 5, dz. nr 827/1, obr. 009, 78 - 300 Świdwin	Projektant wiodący: Nr upr.	mgr inż. arch. Michał Skup upr 27/ZPOIA/OKK/2014
	BUDYNEK SZKOŁY		FITNES BIEGACZ		HUŚTAWKA POZIOMA	INWESTOR	URZĄD MIASTA ŚWIDWIN PL. KONSTYTUCJI 3 -go MAJA 1 78-300 ŚWIDWIN	Projektował: Nr upr.	
	ISTNIEJĄCE DWA ELEMENTY ZABAWOWE DO USUNIĘCIA		FITNES WIOŚLARZ		PORĘCZE SPRAWNOŚCIOWE				
	ISTNIEJĄCY OGRODZONY PLAC ZABAW PRZYSZKOLNY		FITNES WYCIĄG GÓRNY		HUŚTAWKA TRADYCYJNA DWUSTANOWISKOWA				
			FITNES ORBITREK					Skala	Branża:
			FITNES TWISTER-WAHADŁO					1:250	Arch.
			KOLOR ŻÓŁTY - STREFA BEZPIECZEŃSTWA PROJ.					Data:	Nr rys
								06.2023	2.

**IDOM** Pracownia Projektowa  
mgr inż. architekt Michał Skup



**OŚWIADCZENIE**

Świdwin, 05.2023r.

Zgodnie z art. 34 ust. 3d pkt 3 ustawy z dnia 7 lipca 1994r. Prawo budowlane oświadczam, że opracowanie:

*Projekt architektoniczno – budowlany lokalizacji elementów małej architektury w ramach istniejącego placu zabaw,*

sporządzone zostało zgodnie z obowiązującymi przepisami oraz zasadami wiedzy technicznej.

*Rodzaj inwestycji:*

Lokalizacja obiektów małej architektury w miejscu publicznym.

*Obiekt budowlany:*

Obiekty małej architektury - kategoria obiektu budowlanego: VIII

*Adres:*

Dz. nr 827/1, obręb 009, 78-300 Świdwin, gmina Świdwin.

*Inwestor:*

Urząd Miasta Świdwin, pl. Konstytucji 3 – go Maja 1, 78-300 Świdwin.

**SPORZĄDZIŁ:**

mgr inż. arch. Michał Skup nr upr. 27/ZPOIA/OKK/2013 Specjalność architektoniczna do projektowania bez ograniczeń	
---	--

# PROJEKT ARCHITEKTONICZNO – BUDOWLANY

**NAZWA  
ZAMIERZENIA  
BUDOWLANEGO:** LOKALIZACJA NOWYCH ELEMENTÓW MAŁEJ  
ARCHITEKTURY W RAMACH ISTNIEJĄCEGO  
PLACU ZABAW.

**ADRES I KATEGORIA  
OBIEKTU  
BUDOWLANEGO:** Świdwin, ul. Niedziałkowskiego 5,  
dz. nr 827/1, obr. 009,  
78 - 300 Świdwin *Obiekty małej architektury - kategoria  
obiektu budowlanego: VIII*

**INWESTOR:** URZĄD MIASTA ŚWIDWIN, PL. KONSTYTUCJI 3-GO  
MAJA 1, 78-300 ŚWIDWIN

**JEDNOSTKA  
PROJEKTOWA:** PRACOWNIA PROJEKTOWA „DOMPROJEKT”  
MGR INŻ. ARCH. MICHAŁ SKUP  
UL. 1 MAJA 16B, 78-300 ŚWIDWIN

BRANŻA	TYTUŁ ZAWODOWY, IMIĘ I NAZWISKO	RODZAJ I NR UPRAWNIENIŃ	DATA	PODPIS
Architektura	Projektant: mgr inż. arch. Michał Skup	27/ZPOIA/OKK/2013 Specjalność architektoniczna bez ograniczeń	03.2023	

EGZ. NR

2

Świdwin, 03.2023r.



## **CZĘŚĆ OPISOWA PROJEKTU ARCHITEKTONICZNO-BUDOWLANEGO.**

### **1. RODZAJ I KATEGORIA OBIEKTU BUDOWLANEGO.**

#### 1.1. RODZAJ OBIEKTU BUDOWLANEGO.

Lokalizacja obiektów małej architektury w ramach istniejącego placu zabaw..

#### 1.2. KATEGORIA OBIEKTU BUDOWLANEGO.

Obiekty małej architektury - kategoria obiektu budowlanego: VIII

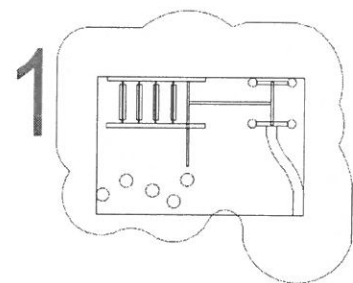
### **2. ZAMIERZONY SPOSÓB UŻYTKOWANIA ORAZ PROGRAM UŻYTKOWY OBIEKTU BUDOWLANEGO.**

Projektuje się lokalizację obiektów małej architektury w ramach istniejącego placu zabaw oraz usunięcie dwóch elementów w złym stanie technicznym. Obiekty będą użytkowane zgodnie z ich przeznaczeniem. Będą pełniły funkcję rekreacyjno – sportową oraz integracyjną dla dzieci Szkoły Podstawowej nr 1 w Świdwinie. Elementy zabawowe placu zabaw ułatwią dostęp dzieciom do aktywnego wypoczynku zdrowego trybu życia.

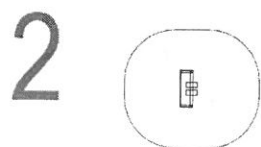
### **3. UKŁAD PRZESTRZENNY ORAZ FORMA ARCHITEKTONICZNA OBIEKTU.**

Projektowane elementy to elementy typowe, dostarczone i zamontowane wg oferty oraz wytycznych producenta.

### **4. CHARAKTERYSTYCZNE PARAMETRY OBIEKTÓW.**



**ZESTAW ZABAWOWY**



**FITNES BIEGACZ**

3  FITNES  
WIOŚLARZ

5  FITNES  
ORBITREK

4  FITNES WYCIĄG  
GÓRNY

6  FITNES TWISTER-  
WAHADŁO

4.2. INNE DANE NIEZBĘDNE DO STWIERDZENIA ZGODNOŚCI USYTUOWANIA OBIEKTU Z WYMAGANIAMI OCHRONY PRZECIWOŻAROWEJ.

Nie dotyczy.

## 5. OPINIA GEOTECHNICZNA ORAZ INFORMACJA O SPOSOBIE POSADOWIENIA OBIEKTU BUDOWLANEGO.

### 5.1. OPINIA GEOTECHNICZNA.

Na terenie inwestycji inwestor zamierza zamontować oraz wybudować obiekty małej architektury. stwierdzono, że występują **proste warunki gruntowe** jednorodne genetycznie i litologicznie, warstwy zalegają poziomo, brak (oprócz wierzchniej warstwy humusu gr. 30 cm) mineralnych gruntów słabonośnych, organicznych i nasypów niekontrolowanych. Zwierciadło wody poniżej posadowienia fundamentów.

Ustalenie geotechnicznych warunków posadowienia.

Inwestycję zaliczono do pierwszej kategorii geotechnicznej, ponieważ spełnia następujące warunki:

- 1) występują proste warunki gruntowe, spotykane najczęściej na terenie Pomorza Środkowego, tj. :
  - grunty, takie jak piaski gliniaste lub gliny piaszczyste i żwiry odznaczające się znaczną wytrzymałością na ściskanie, przepuszczalnością wody oraz w małym stopniu się odkształcają (osiadają);
  - grunty te należą do gruntów morenowych, nieskomplikowanych, oznaczonych w PN-81/B-03020 symbolem B, w stanie plastycznym lub twaroplastycznym;
- 2) dla zaprojektowanej inwestycji wykopy nie będą przekraczać 0,8 m głębokości;
- 3) zaprojektowano proste obiekty o statycznie wyznaczalnym schemacie obliczeniowym;
- 4) stwierdzono brak występowania niekorzystnych zjawisk geologicznych.

Reasumując, stwierdza się, że ww. grunt spełnia wymogi zrealizowania projektowanej inwestycji. O ile w trakcie robót wystąpią inne warunki, znacznie odbiegające od ww., należy o takim fakcie powiadomić projektanta.

### 5.2. INFORMACJA O SPOSOBIE POSADOWIENIA OBIEKTU BUDOWLANEGO.

Projektowane posadowienie obiektów małej architektury – fundamenty żelbetowe, wylewane na mokro na placu budowy.



## **6. LICZBA LOKALI MIESZKALNYCH I UŻYTKOWYCH.**

Nie dotyczy.

## **7. LICZBA LOKALI MIESZKALNYCH DOSTĘPNYCH DLA OSÓB NIEPEŁNOSPRAWNYCH.**

Nie dotyczy.

## **8. OPIS ZAPEWNIENIA NIEZBĘDNYCH WARUNKÓW DO KORZYSTANIA Z OBIEKTU PRZEZ OSOBY NIEPEŁNOSPRAWNE.**

Nie dotyczy.

## **9. PARAMETRY TECHNICZNE OBIEKTU BUDOWLANEGO CHARAKTERYZUJĄCE WPŁYW OBIEKTU BUDOWLANEGO NA ŚRODOWISKO I JEGO WYKORZYSTYWANIE ORAZ NA ZDROWIE LUDZI I OBIEKTY SĄSIEDNIE.**

### **9.1. ZAPOTRZEBOWANIA I JAKOŚCI WODY ORAZ ILOŚCI I JAKOŚCI ODPROWADZANYCH ŚCIEKÓW.**

Nie dotyczy.

### **9.2. SPOSÓB ODPROWADZANIA WÓD OPADOWYCH.**

Nie dotyczy.

### **9.3. EMISJA ZANIECZYSZCZEŃ GAZOWYCH W TYM ZAPACHOWYCH, PYŁOWYCH I PŁYNNYCH, Z PODANIEM ICH RODZAJU, ILOŚCI I ZASIĘGU ROZPRZESTRZENIANIA SIĘ.**

Podczas eksploatacji obiektów małej architektury nie przewiduje się emisji zanieczyszczeń gazowych, pyłowych, ani płynnych.

### **9.4. RODZAJ I ILOŚĆ WYTWARZANYCH ODPADÓW.**

Bez zmian w stosunku do stanu istniejącego.

### **9.5. EMISJA HAŁASU ORAZ WIBRACJI I PROMIENIOWANIA.**

Podczas eksploatacji obiektów małej architektury, nie występuje emisja hałasów i wibracji oraz promieniowania.

### **9.6. WYWIERANIE INWESTYCJI NA DRZEWOSTAN I GLEBĘ.**

Projektowana inwestycja nie wpłynie negatywnie na drzewostan i glebę.

## **10. ANALIZA TECHNICZNYCH, ŚRODOWISKOWYCH I EKONOMICZNYCH MOŻLIWOŚCI REALIZACJI WYSOCE WYDAJNYCH SYSTEMÓW ALTERNATYWNYCH ZAOPATRZENIA W ENERGIĘ I CIEPŁO.**

Nie dotyczy.

**11. INFORMACJA O ZASADNICZYCH ELEMENTACH WYPOSAŻENIA BUDOWLANO  
- INSTALACYJNEGO, ZAPEWNIAJĄCYCH UŻYTKOWANIE OBIEKTU  
BUDOWLANEGO ZGODNIE Z PRZEZNACZENIEM.**

*Plac zabaw* - elementy typowe, dostarczone i zamontowane wg oferty oraz wytycznych producenta.

*Fundamenty pod elementy placu zabaw* - bezpośrednio w postaci stóp żelbetowych o przekroju prostokątnym lub kwadratowym wg wytycznych i zaleceń producenta urządzeń; wylwane na mokro na placu budowy.

**12. DANE DOTYCZĄCE OCHRONY PRZECIWPOŻAROWEJ.**

Nie dotyczy.

**13. OŚWIADCZENIE O MOŻLIWOŚCI PRZYŁĄCZENIA DO SIECI CIEPŁOWNICZEJ.**

Nie dotyczy.

**OPRACOWAŁ:**

mgr inż. arch. Michał Skup  
nr upr. 27/ZPOIA/OKK/2013  
Specjalność architektoniczna do projektowania bez  
ograniczeń





zestawienie elementów  
uzupełniających istniejący plac zabaw

1		ZESTAW ZABAWOWY
2		FITNES BIEGACZ
3		FITNES WIOŚLARZ
4		FITNES WYCIĄG GÓRNY
5		FITNES ORBITREK
6		FITNES TWISTER- WAHADŁO

OŚWIADCZENIE

Świdwin, 05.2023r.

Zgodnie z art. 34 ust. 3d pkt 3 ustawy z dnia 7 lipca 1994r. Prawo budowlane oświadczam, że opracowanie:

*Projekt architektoniczno – budowlany lokalizacji elementów małej architektury w ramach istniejącego placu zabaw,*

sporządzone zostało zgodnie z obowiązującymi przepisami oraz zasadami wiedzy technicznej.

*Rodzaj inwestycji:*

Lokalizacja obiektów małej architektury w miejscu publicznym.

*Obiekt budowlany:*

Obiekty małej architektury - kategoria obiektu budowlanego: VIII

*Adres:*

Dz. nr 827/1, obręb 009, 78-300 Świdwin, gmina Świdwin.

*Inwestor:*

Urząd Miasta Świdwin, pl. Konstytucji 3 – go Maja 1, 78-300 Świdwin.

**SPORZĄDZIŁ:**

mgr inż. arch. Michał Skup nr upr. 27/ZPOIA/OKK/2013 Specjalność architektoniczna do projektowania bez ograniczeń
---







IZBA ARCHITEKTÓW  
RZECZYPOSPOLITEJ POLSKIEJ

Zachodniopomorska Okręgowa Rada Izby Architektów RP

## ZAŚWIADCZENIE - ORYGINAŁ

(wypis z listy architektów)

Zachodniopomorska Okręgowa Rada Izby Architektów RP zaświadcza, że:

**mgr inż. arch. Michał Piotr Skup**

posiadający kwalifikacje zawodowe do pełnienia samodzielnych funkcji technicznych w budownictwie w specjalności architektonicznej i w zakresie posiadanych uprawnień nr **27/ZPOIA/OKK/2013**, jest wpisany na listę członków Zachodniopomorskiej Okręgowej Izby Architektów RP pod numerem: **ZP-0726**.

Członek czynny od: 15-01-2014 r.

Data i miejsce wygenerowania zaświadczenia: 06-02-2023 r. Szczecin.

Zaświadczenie jest ważne do dnia: **30-06-2024 r.**

Podpisano elektronicznie w systemie informatycznym Izby Architektów RP przez:  
Piotr Błażejewski, Przewodniczący Okręgowej Rady Izby Architektów RP.

Nr weryfikacyjny zaświadczenia:

**ZP-0726-Y813-B66F-854B-F586**





Mapa do projektu	
Oznaczenie kancelaryjne zgłoszenia pracy geodezyjnej	GG.6640.522.2023 Lp 3643
Miejscowość, nr działki	Świdwin, dz. 827/1
Jednostka ewidencyjna	Identyfikator nazwa
	321601_1 Świdwin
Obręb ewidencyjny	Identyfikator nazwa
	321601_1.0009 Świdwin 0009
Skala mapy	1:500
Nazwa układu współrzędnych	prostokątnych płaskich wysokości
	2000/5 PL-EVRF2007-NH
Oznaczenie granic obszaru, który był przedmiotem aktualizacji	-----
Służebności gruntowe mające wpływ na zagospodarowanie gruntów zlokalizowanych w granicach projektowanej inwestycji	Nie badano
Kontur użytku gruntowego, który nie jest ujawniony w bazie danych ewidencji gruntów i budynków	Brak 
Legenda (obiekty nie wykazane na mapie zasadniczej):	Brak
	 ławki  Urządzenia sportowe
Data opracowania mapy	15.06.2023r.
<p><b>Pracownia geodezyjna</b> <b>Agnieszka Kotowska</b> ul. Nowomiejska 35,78-300 Świdwin tel. 691-963-222 NIP 821-205-43-29 REGON 331413361</p> <p>Nazwa/ imię i nazwisko wykonawcy i podpis osoby reprezentującej wykonawcę</p>	
<p><b>Agnieszka Kotowska</b> Geodeta upr. nr 19370</p> <p>Imię i nazwisko, nr uprawnień i podpis geodety uprawnionego który opracował mapę</p>	

Dokumentacja geodezyjna o nr 6640.522.2023 została pozytywnie zweryfikowana i przyjęta do zasobu ODGIK w Świdwinie dn. 23.06.2023r. pod nr P.3216.2023.493 Jestem świadoma odpowiedzialności karnej za złożenie fałszywego oświadczenia.

wykonawca: Pracownia Geodezyjna Agnieszka Kotowska ul. Nowomiejska 34-35 78-300 Świdwin

kierownik robót: Agnieszka Kotowska upr. 19370 tel. 691 963 222 okgeodeta@gmail.com

